עיריית הרצליה

היחידה לאיכות הסביבה

סקר שטחים פתוחים

בחינת ערכיות טבע ונוף

טבת תשס"ד
ינואר 2004

AdaMa אדמה
סביבה, גיאולוגיה וגיאוטכניקה
Environmental & Geological Sciences

צוות העבודה

ניר מעוז – סקירה וכתיבה

דר" שריג גפני – ייעוץ

דרור נחמיאס – בקרה

מקורות מידע והכרת תודה

מלבד הנתונים שנאספו בשדה נתקבל מידע מאנשים שונים להם אנו מודים: למר אריק אביבי ראש אגף מחשוב, לגב' יונה סבוראי מלשכת מהנדס העיר ולמר יואל חדידה תושב העיר, שתרם מידע בנושא ערכי טבע ייחודים . מידע על סוגיות סביבתיות שונות בשטחים הנבדקים נמסר מאנשי היחידה הסביבתית מר אורי רוזין וגב' הדס נחם על סמך היכרותם עם השטח.

תוכן עניינים

מבוא **4**
רקע 4
מטרות הסקר 4
שיטת העבודה 4
חלק 1 – חקירה כללית **6**
ערכיות אקולוגית 6
ערכיות נופית/חזותית 9
ערכיות סביבתית 13
ערכיות כוללת 16
חלק 2 – חקירה מפורטת בשטחים נבחרים **18**
סיכום **31**

נספחים

1. **טופס סקירת ערכים**
2. **נתוני השטחים**
3. **תקליטור נתונים**

מבוא

רקע

העיר הרצליה הנמצאת בחלקו הדרומי של אזור השרון מתפרשת על פני מספר יחידות נוף הכוללות את רכסי כורכר ואזורי המרזבה ביניהם, שטחי חולות מיוצבים למחצה ואזורי אדמת חמרה. בעבר התקיימו בשטחים אלו צומח וחי עשירים ומגוונים שהלכו והתדלדלו בעקבות הפיתוח האינטנסיבי. כמו בכלל מישור החוף גם בהרצליה הצטמצמה כמות השטחים הפתוחים והרצף ביניהם נפגע באופן שייצר דגם של "איים" הפזורים במרחב אורבני מתפתח. איים אלו כוללים שטחים גדולים יחסית המשמשים לחקלאות על סוגייה השונים ושטחי בור בעלי גודל משתנה. למרות ההפרות הסביבתיות המתקיימות בכלל השטחים חלקם עדיין מכילים שרידים אחרונים מעולם החי ומעולם הצומח הייחודים לאזור כמו גם אלמנטים נופים ועתיקות. שמירה על ערכים אלו והתחשבות בהם במסגרת התכנון העירונית תאפשר לתושבי העיר ליהנות גם בעתיד מפינות של טבע מקורי ועצמאי בעל דינמיות, המקיים תהליכים אקולוגים ומהווה מקום מקלט לשמירת המגוון הביולוגי.

מטרות הסקר

לבחון ולהעריך את השטחים הפתוחים בהרצליה בהתייחס לערכי טבע, נוף, ארכיאולוגיה וסביבה. הסקר יהווה כלי עזר לתכנון בשטחים אלו.

שיטת העבודה

העבודה בוצעה במהלך חודש דצמבר 2003, השטחים הפתוחים שנסקרו נבחרו ע"פ הקריטריונים הבאים:

- השטח נמצא בתחומי העיר הרצליה
- גודל השטח מעל שני דונם
- השטח אינו משמש כשטח ציבורי ירוק ולא מתבצעות בו עבודות גינון וטיפול עירוניות.

איתור השטחים התבצע באמצעות תצלום אוויר עדכני (מרץ 2003). חישוב גודל השטח והיקפו בוצע באמצעות תוכנת ממ"ג. בשטחים שנמצאו מתאימים בוצע סיור רגלי וניתנה הערכה ראשונית לשלוש קטגוריות ערכיות ראשיות - אקולוגית, נופית, סביבתית - ע"פ משתנים שונים המפורטים בהמשך (ראה נספח טופס דיגום).

לכל משתנה הוענק ציון איכותי המשקף את התרשמות הסוקר בשטח. רב המשתנים דורגו ע"פ סולם של 5 –1 כאשר 5 הנו טוב מאוד ביחס למשתנה ו 1 גרוע. מספר משתנים הנם יוצאים מן הכלל במובן זה שקשה מאוד להעריכם שלא במסגרת של סקר מפורט לכן בכדי למנוע שגיאת גדולה בהערכה הסופית ניתן משקל מופחת למשתנים הבאים:

- חי וצומח ייחודי דורגו ע"פ איתורם בזמן הסיור 2 – נמצא ו 1 – לא נמצא.
- אתרים ארכיאולוגים הוערכו גם הם ע"פ הימצאות או היעדרות משום שרובם עדין לא נחפרו ולא ניתן להעריך את מידת חשיבותם.

- גורמי הפרעה בגבול השטח תלויים במספר גורמים כגון: כיווני רוח, שעות פעילות וכד'.
  לכן, הוערכו אף הם בסולם של 1 – 3 משום הקושי שבהתרשמות כוללת בזמן קצר.

בכל קטגוריה ניתן ציון סופי עבור ארבע רמות ערכיות: גבוהה מאוד, גבוהה, בינונית ונמוכה. כמו כן חושבה ערכיות כוללת של ארבעת הקטגוריות.

עבור כל שטח נסקר תועדו גם משתנים נוספים באופן מילולי בלבד ושלא לשקלול: תיאור ייעודים ותכניות קיימות, ישויות קהילתיות בסמיכות (בתי ספר,גנים) ל עקרוני לפרוייקטים של טבע עירוני, תיאור השטח מבחינת כיסוי צומח, טופוגרפיה וכד'.

מבין כל השטחים שנסקרו אותרו אלו בעלי הערכיות הגבוהה ביותר ובהם התבצע סקר מפורט יותר שכלל סיור עם מומחה לנושא, זיהוי צומח ואיסוף חומר ספרותי.

כמו בכל סקר המתבסס על הערכה איכותית ולא כמותית קיימת הטיה הנובעת מן הגורם הסובייקטיבי שתלוי במבצעי הסקר. בכדי למזער את השונות האיכותית בוצע הסקר ע"י דוגם אחד ובזמן קצר יחסית. בנוסף, מכיוון שהסקר בוצע לפני עונת הפריחה הרי שההתרשמות ממגוון ועושר הצומח אינה שלמה ויתכן ואף לוקה בחסר במיוחד בכל האמור במינים אנדמיים ונדירים יתכן ובעתיד תידרש השלמה בתחום זה . כנ"ל לגבי בע"ח בעיקר עבור זוחלים ויונקים.

נוסף על הפורמט הקשיח מוגשת עבודה זו בפורמט מגנטי. הנתונים המגנטים מכילים טבלאות , קבצי תמונות ושכבות ממ"ג שונות הניתנות להטמעה ולשימוש במערך התכנון העירוני.

חלק 1 – חקירה כללית

ערכיות אקולוגית

מגוון בתי גידול (נצפה) - הערכת הטרוגניות השטח ומספר בתי הגידול הפוטנציאלים הנראים לעין, בהנחה שככל שהשטח מגוון יותר אזי יכול להתקיים בו מגוון גדול יותר של אורגניזמים.

חשיבות בתי גידול מבחינת צומח – מגוון הצומח הטבעי הנצפה ופוטנציאל וזמינות בתי הגידול בשטח להוות בסיס להופעת צומח טבעי לדוגמא – אזור מצוק הכורכר.

חשיבות בתי גידול מבחינת חי - פוטנציאל השימוש של בע"ח בבתי הגידול הנצפים, זמינותם וסוג האורגניזמים שביכולתם לקיים לדוגמא: שלולית חורף, סבך שיחים וכד'

צומח ייחודי (נצפה) – צומח המוגדר כמין מוגן, אנדמי או ברמת נדירות כלשהי או המהווה ערך ייחודי בעל עניין לימודי וחינוכי.

חי ייחודי (נצפה) – בע"ח שקיימת חשיבות בשימורו או כזה המהווה ערך בעל עניין.

צורה (יחס היקף שטח) – פרמטר זה משקף את פוטנציאל ההפרעה של הסביבה, ככל שהיחס קטן יותר שטח המגע עם הסביבה קטן ופוטנציאל השטח להיחשף להשפעות מנוצה לו נמוך יותר .

חשיבות לרצף (מסדרונות)- תרומת השטח לרצף של שטחים פתוחים גם ברמה העירונית המקומית אך בעיקר כלפי שטחים פתוחים במרחב הנושקים לתחום שיפוט העיר.

רמת קיטוע – מידת הקיטוע בתחומי השטח הכוללת אלמנטים מלאכותיים בעלי פוטנציאל פגיעה ביכולת התנועה והמעבר של אורגניזמים – גדרות, תעלות, דרכים וכד'. בנוסף נכללו גם גורמים המשפיעים על תנועה מן השטח והלאה אל שטחים אחרים כמו גידור וחסימה.

מפה 1: פוטנציאל ערכיות אקולוגית

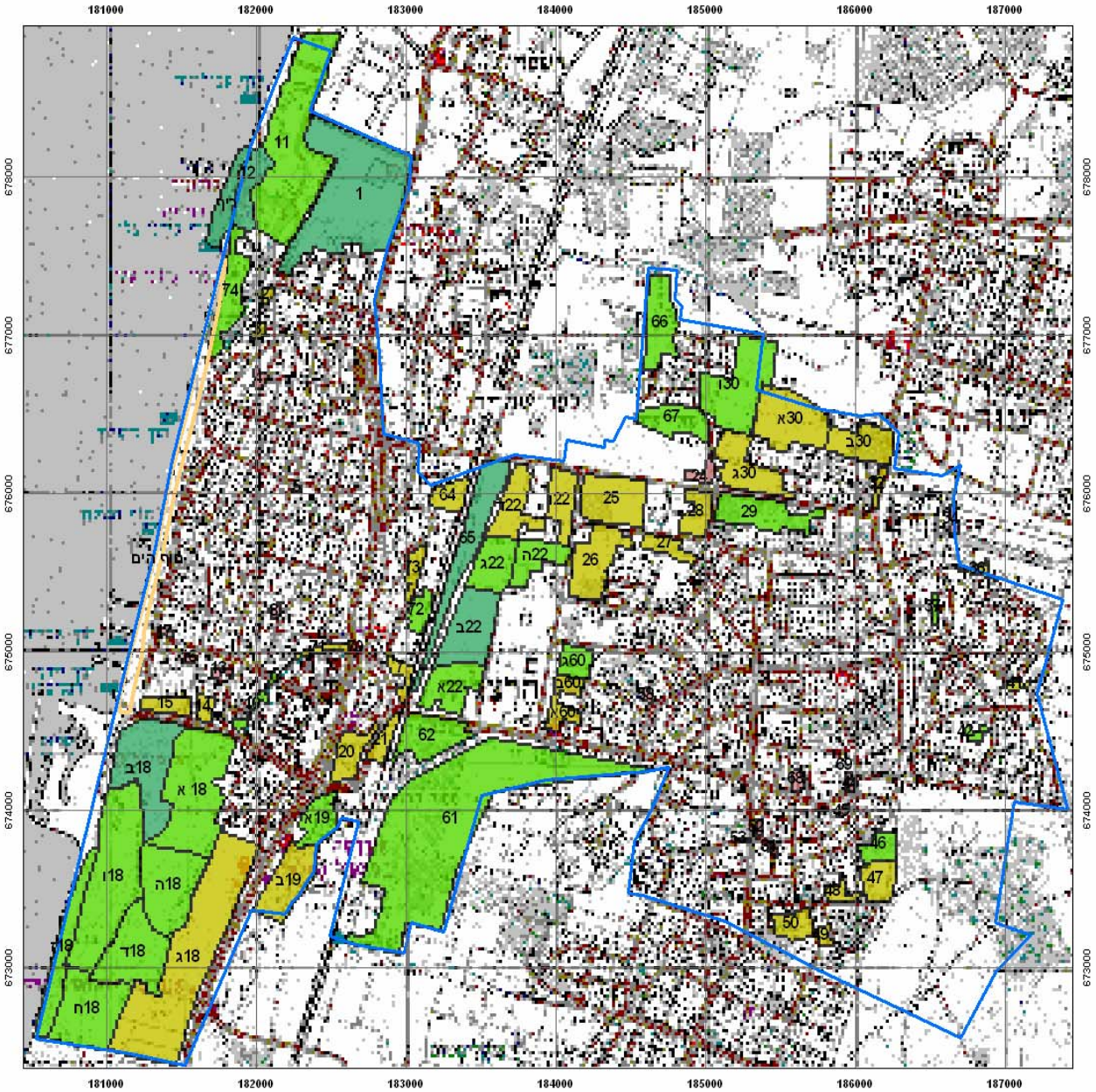

מקרא

- תחום שיפוט
- נמוכה
- בינונית
- גבוהה
- גבוהה מאוד

N

1:25,000

דצמבר 2003

הרצליה - סקר שטחים פתוחים

C:\appl\תיקיות\פרויקטים אדסה\הרצליה שטחים פתוחים\תוצרים\מפות

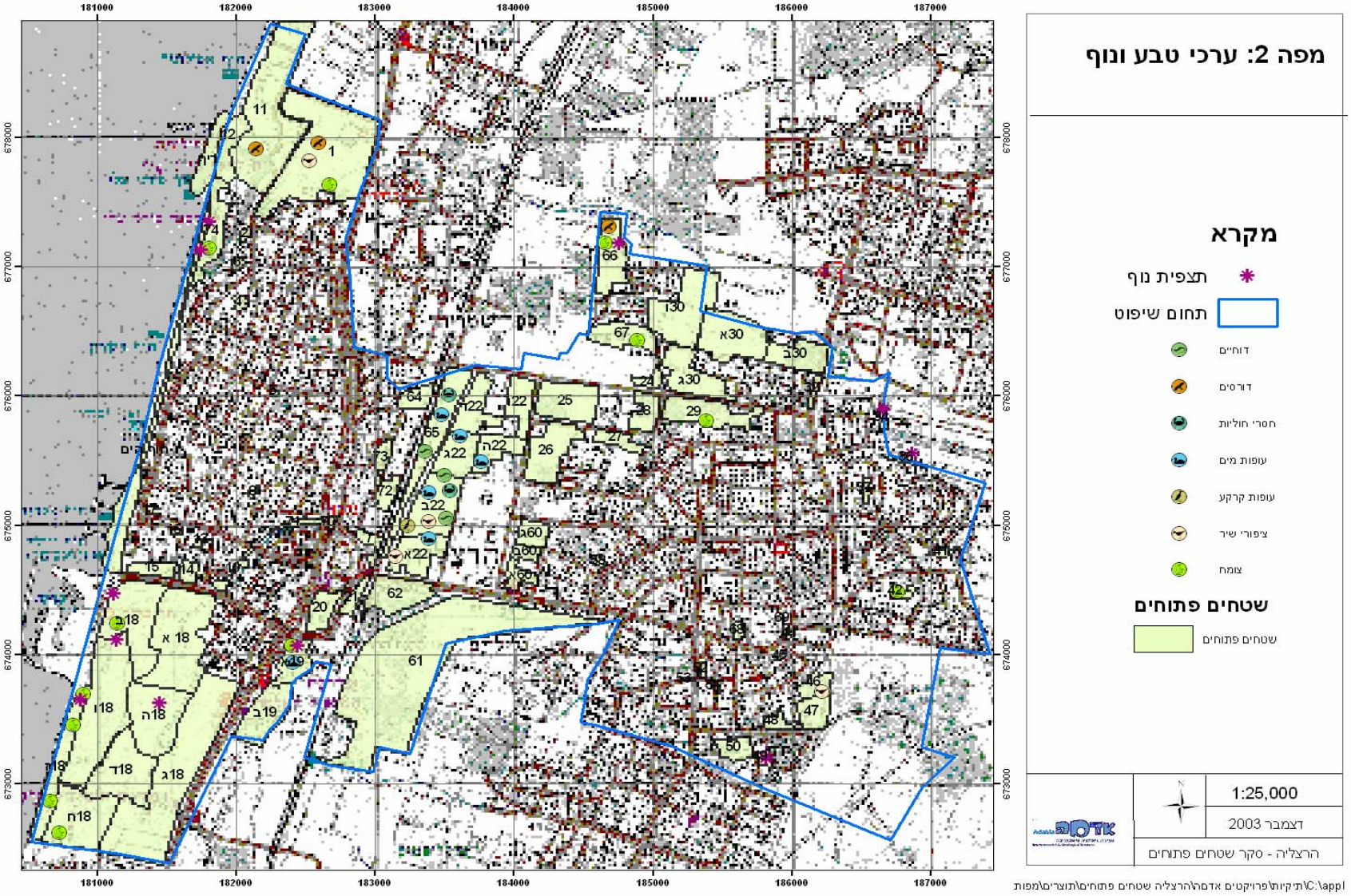
מפה 2: ערכי טבע ונוף
מקרא
תצפית נוף
תחום שיפוט
דוחיים
דורסים
חסרי חוליות
עופות מים
עופות קרקע
ציפורי שיר
צומח
שטחים פתוחים
שטחים פתוחים
1:25,000
דצמבר 2003
הרצליה - סקר שטחים פתוחים
C:\appl\תיקיות\פרויקטים אדסה\הרצליה שטחים פתוחים\תוצרים\מפות

ערכיות נופית/חזותית

<u>התרשמות חזותית כללית</u> – הערכת מידת "יופיו" של השטח לעין המתבונן ותרמתו לנוף סביבו.

<u>רמת שונות השטח ממצב טבעי (ביחס לשימושים)</u> – מידת ההשפעה של השימושים בהווה או בעבר על אופי בית הגידול ומגוון הצומח והחי במקום, לדוגמא: שטח חקלאי, פסולת, חניה וכד'.

<u>אלמנטים נופים ייחודיים</u> – קיומו של מרכיב נופי בעל תרומה רבה לערך החזותי של השטח ובעל פוטנציאל לשימוש ציבורי לדוגמא: תצפית רחבה, מצוק, מנהרה וכד'.
להלן רשימת אתרים מהם ניתן להשקיף על הסביבה, הרשימה מסודרת באופן היררכי מבחינת איכות התצפית הנופית :

זיהוי	שם האתר	תיאור
18ב'	תל מיכל	תצפית רחבה לכיוון הים ולכיוון צפון מזרח
74	סדנא עלי	תצפית מרהיבה על הים ומזרחה על העיר
18ז'	מצוק דרומי	תצפית על הים מערבה ודרומה לכיוון ת"א
11	מתחם תע"ש נוף ים	תצפית מערבה על מבצר אפולוניה על רקע הים
66	מגדל המים גבעת עדה	תצפית יפה על שטחי חקלאות רחבים לכיוון מערב, ועל העיר לכיוון דרום
18ה',18ו', 18ד'	שטחי חולות דרומי	מספר נקודות תצפית מערבה לים
19א'	צומת הסירה – מגדל המים	תצפית פנורמית על חלקי העיר השונים.
34	ביה"ס הרצל – מגדל מים	תצפית מזרחה על שטחי חקלאות
36	רח' תמר	תצפית מזרחה על שטחי חקלאות
49	רח' יהודה הנשיא	תצפית חלקית על מערב ומזרח העיר

<u>אתרים ארכיאולוגים והיקפם</u> – הימצאות אתרים ארכיאולוגים בתחומי השטחים הנסקרים ע"פ המידע הקיים בחוברת סקירת ערכים ארכיאולוגים באזור הרצליה (גופנא ואיילון 2002). להלן רשימת האתרים ותיאורם בהתאם לזיהויים במפה 4:

זיהוי	שם אתר	תיאור
5	תל ארשף (צפון מזרח)	חלק מן העיר הקדומה אפולוניה. חרסים רומים וביזנטים, מטבעות רומים.
12	תל ארשף (דרום)	חלק מן העיר הקדומה אפולוניה. חרסים רומים וביזנטים, מטבעות רומים.
13	סידנא עלי (צפון)	בית קברות, חרסים רומים וביזנטים

14	נוף ים (אל חרם)	אבני בניה קדומות. חרסים עותומאנים
15	א-שיח' מנצור	קברי פיר חצובים בכורכר. קברים ערביים מן הדורות האחרונים.
16	סידנא עלי	מסגד שהוקם ב – 1481. במקום חרסים מהתקופה הביזנטית, ממלוכית ועותומאנית
17	נוף ים (מערב)	שרידי מבנה וקברים. חרסים ביזנטים ועותומאנים.
34	נחלת עדה (גן רשל)	קבר שיח'. חרסים מן התקופה העותומאנית
43	תל מיכל (דרום מערב)	פזורת חרסים מן התקופה הביזנטית
44	תל מיכל (מכמש)	תל ובו אקרופוליס ועיר תחתונה. ישוב מן התקופות: ברונזה תיכונה ב', ברונזה מאוחרת, ברזל ב', פרסית, הלניסטית, רומית וערבית קדומה.
50	צמת הסירה	מערות קבורה חצובות בכורכר. חרסים רומים וביזנטים.
51	גלילות	שרידי ישוב הכוללים: כבשן, מבנים, פסיפס, מערות קבורה, גתות ועוד. נמצאו כלי צור מן התקופה האפיפליאוליתית, חרס ומטבעות הלניסטים וחרסים רומים, ביזנטים, ערבית קדומה ועותומאנית.
56	עויד	פזרת חרסים מתקופת הברונזה הקדומה א'
57	הרפליאת	פזורת חרסים מן התקופות: ברונזה תיכונה, ברזל ופרסית.
58	עויד	גת מוייחת. חרסים מתקופת הברונזה הקדומה ומטבעות מימי החשמונאים.
59	עויד	פזורת חרסים מן התקופה הביזנטית, הערבית הקדומה והעותמאנית.
60	עויד	פזורת חרסים מתקופת הברונזה הקדומה והתיכונה
61	עויד	פזורת חרסים ממלוכים
62	עויד	כלי צור וחרסין מן התקופה הניאוליתית הקראמית
63	קבר אל-בדויה	שריד מבנה מן הדורות האחרונים ובית קברות בדווי.
64	אל-ג'בל	כלי צור אפיפליאוליתיים וחרסים ביזנטים.
65	אל-ג'בל	מערת קבורה
71	אל-קבלי	כלי צור ואבן מהתקופה הכלקוליתית והברונזה הקדומה. חרסים מתקופת הברונזה הקדומה, התיכונה והעותומאנית.

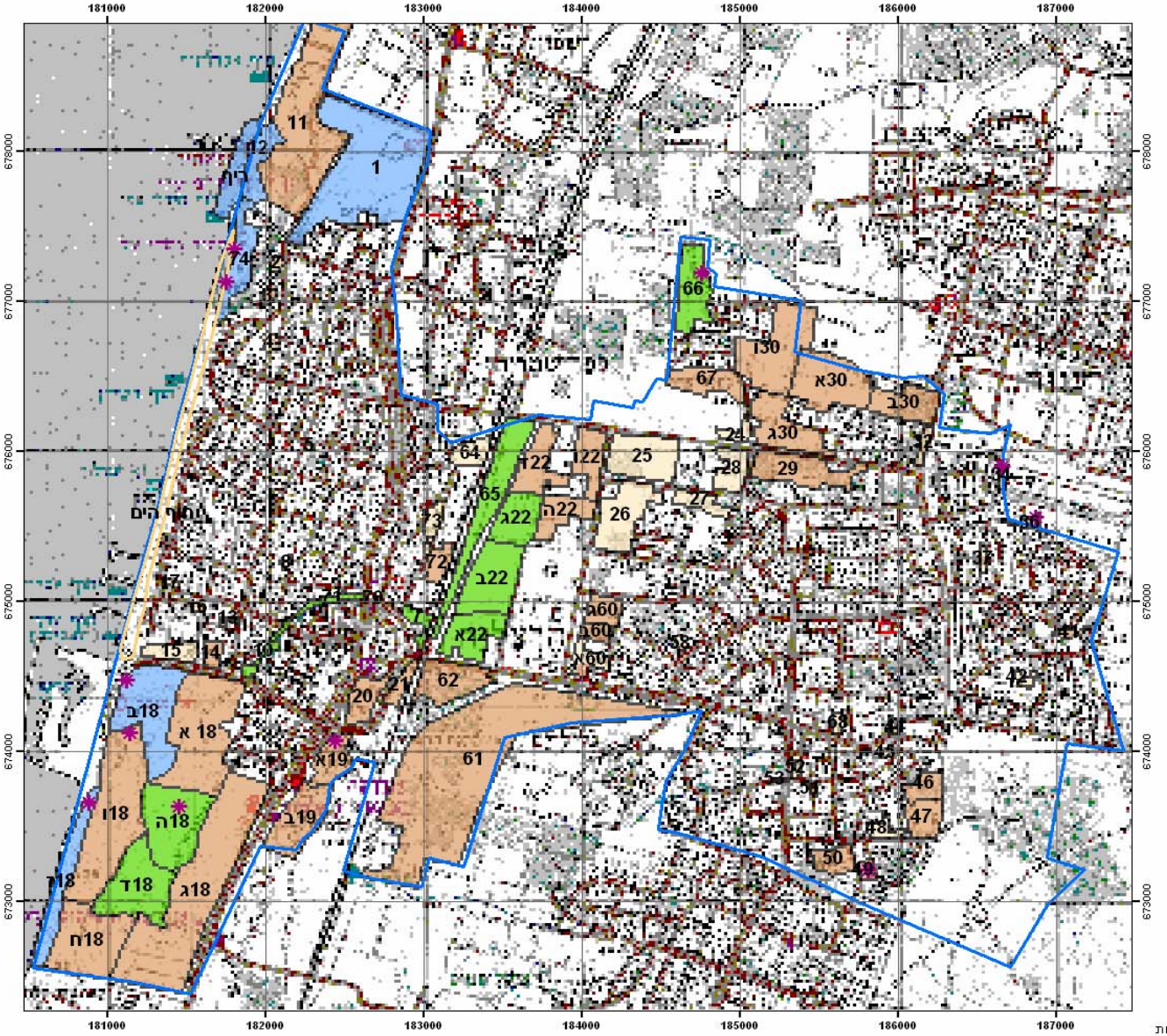

מפה 3: ערכיות נופית חזותית

מקרא

- תצפית
- תחום שיפוט
- נמוכה
- בינונית
- גבוהה
- גבוהה מאוד

1:25,000

דצמבר 2003

הרצליה - סקר שטחים פתוחים

C:\תיקיות\פרויקטים אדסה\הרצליה שטחים פתוחים\תוצרים\מפות

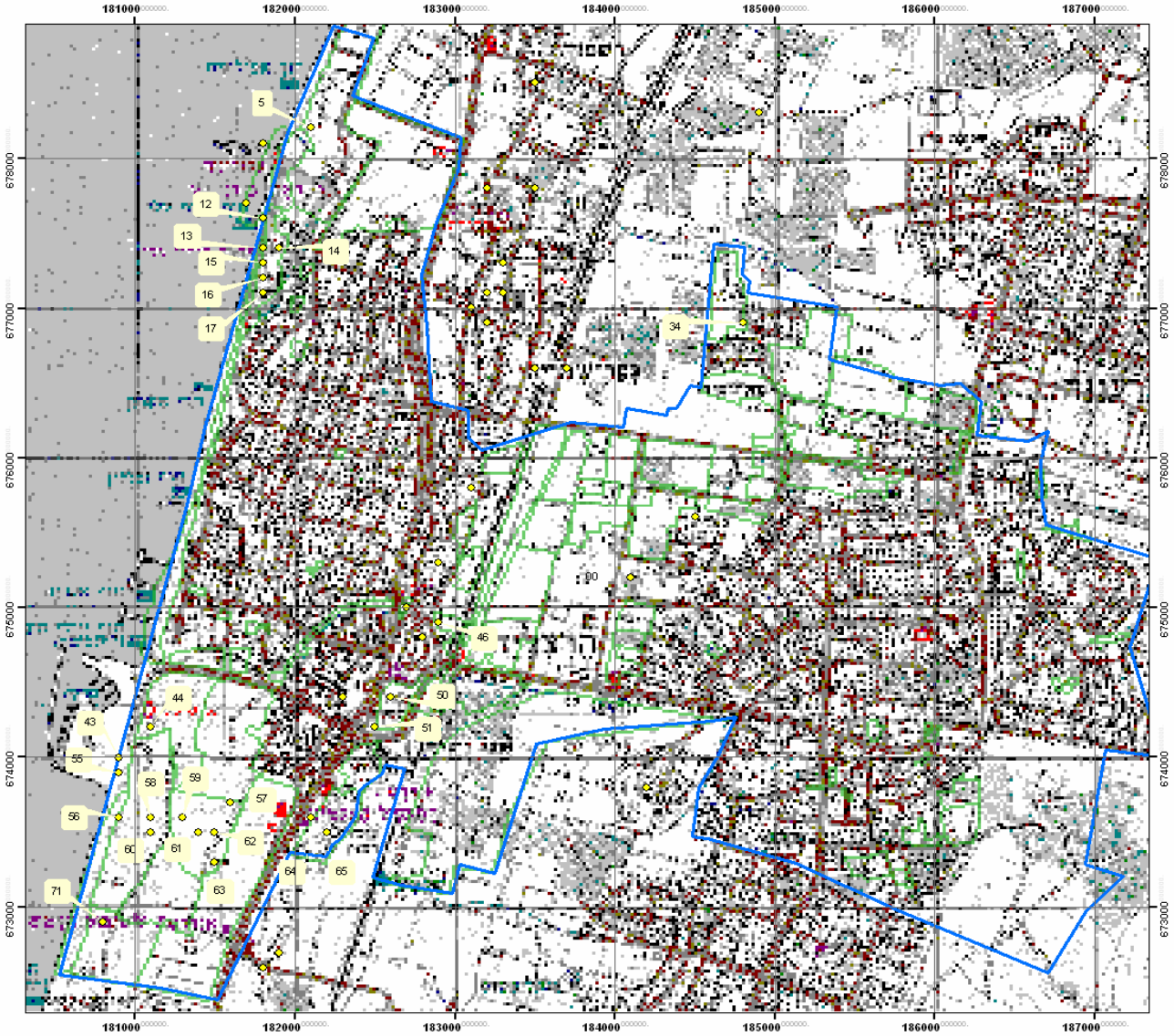

מפה 4: אתרי עתיקות

מקרא

אתר ארכיאולוגי

תחום שיפוט

שטחים פתוחים

איתור

1:25,000

דצמבר 2003

הרצליה - סקר שטחים פתוחים

ערכיות סביבתית

רמת הפרה בשטח (מפגעים) – עוצמת והיקף המפגעים בתחום השטח – כמות פסולת והרכבה, חירוץ ע"י רכבים וכד'.

פוטנציאל סילוק מפגעים – הערכה כללית של המאמץ והמשאבים שיש להשקיע בסילוק המפגעים מן השטח לדוגמא: מפגע פסולת עם וללא תשטיפים.

הימצאות גורמי הפרה בגבולות השטח - קיום הפרעות בשטח שמקורן מחוצה לו כגון – רעש מדרכים, הזרמת שפכים, ריחות וכד'.

מצב סטטוטורי עקרוני

חלק מן השטחים הנסקרים מושפעים מתכניות מפורטות הנמצאות בשלבי אישור שונים, משום אופי החלוקה של שטחים גדולים המתבסס על הטופוגרפיה, התכניות אינן חלות בהכרח על השטח כולו. להלן רשימת התכניות הקימות וייעודן (מפה 6):

זיהוי שטח	מספר תוכנית	ייעוד
1	הר/2053	תעסוקה, מגורים, שטחים ציבוריים
10	הר/1900	כביש
14	הר/2073א'	מגורים, מסחר ומלונאות
15	הר/2073א'	מגורים, מסחר ומלונאות
18ג'	הר/2030	תעסוקה ודיפו
19א'	הר/1934	שטחי ציבור, מסחר ותעסוקה
19ב'	הר/1934	שטחי ציבור, מסחר ותעסוקה
20	הר/1903	מגורים ומסחר
22א',ב',ג',ד',ה',ו'	הר/1941	פארק עירוני
25, 28	הר/1920	מגורים ומסחר
27, 26	הר/1874	מגורים ושב"צ
29	הר/1960	מגורים
30א',ב',ג'	הר/2035	מגורים מסחר ומבני ציבור
42		שצ"פ
47, 46	הר/1952	מגורים
60א',ב',ג'	הר/1819	מגורים
61	הר/1985 + הר/1985א'	מגורים
68		שצ"פ
71		שטח ירוק
72	הר/1839	מגורים

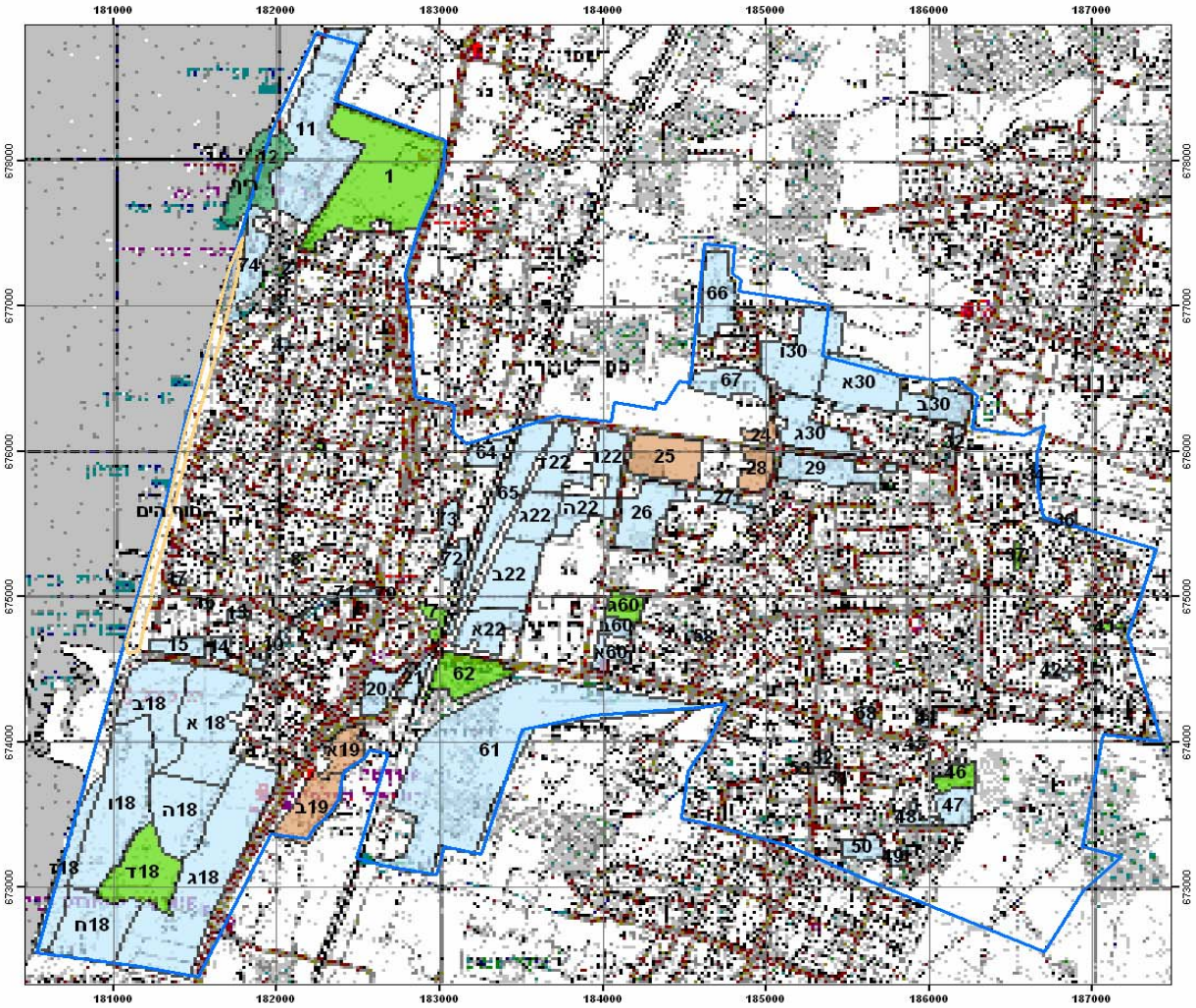

מפה 5: ערכיות ביחס למפגעים סביבתיים

מקרא

תחום שיפוט

שטחים פתוחים

- נמוכה
- בינונית
- גבוהה
- גבוהה מאוד

1:25,000

דצמבר 2003

הרצליה - סקר שטחים פתוחים

C:\תיקיות\פרויקטים אדם\הרצליה שטחים פתוחים\תוצרים\מפות

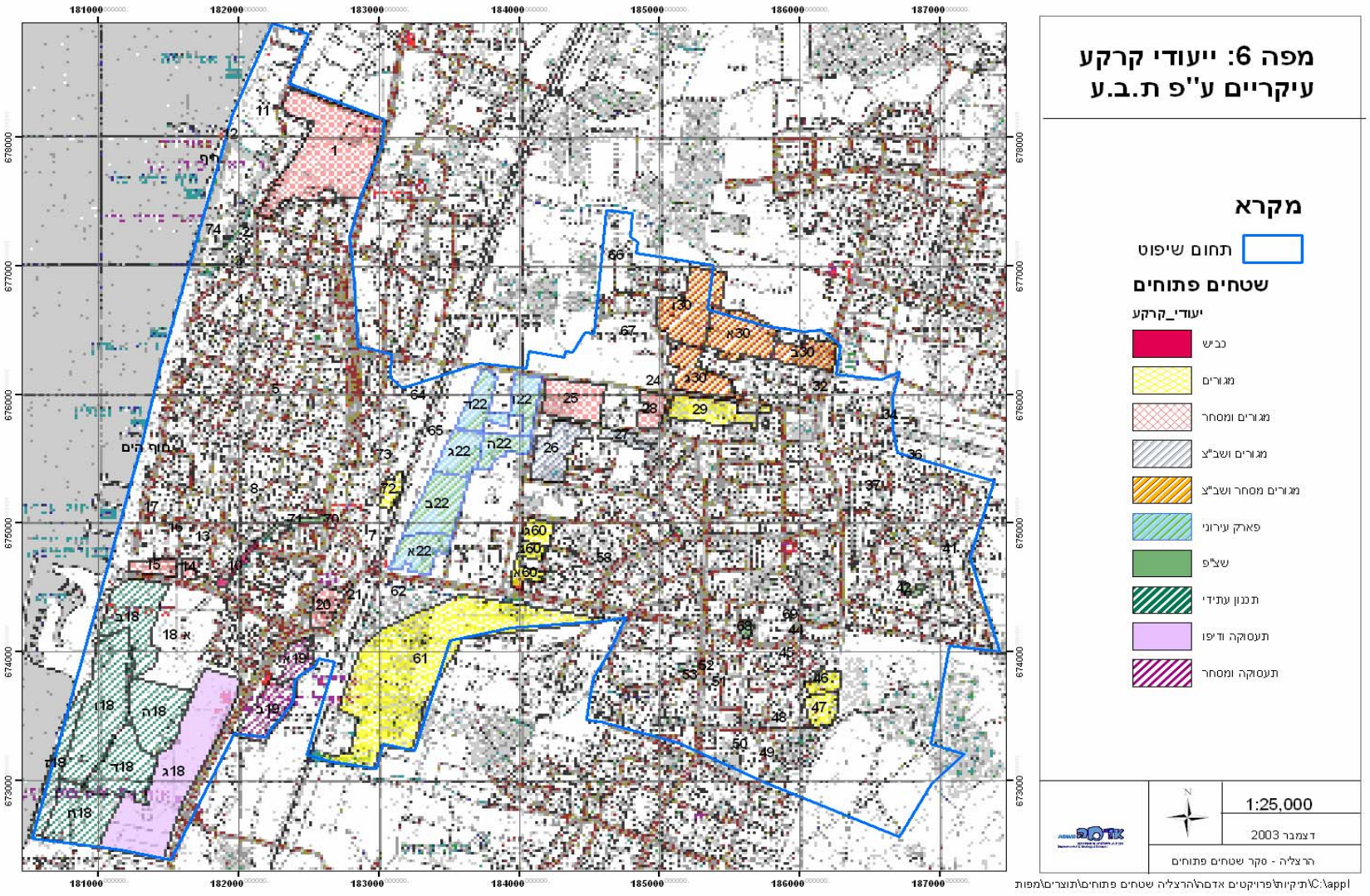
מפה 6: ייעודי קרקע
עיקריים ע"פ ת.ב.ע
מקרא
תחום שיפוט
שטחים פתוחים
יעודי_קרקע
כביש
מגורים
מגורים ומסחר
מגורים ושב"צ
מגורים מסחר ושב"צ
פארק עירוני
שצ"פ
תכנון עתידי
תעסוקה ודיפו
תעסוקה ומסחר
1:25,000
דצמבר 2003
הרצליה - סקר שטחים פתוחים
C:\appl\תיקיות\פרויקטים אדסה\הרצליה שטחים פתוחים\תוצרים\מפות

ערכיות כוללת

מטרתה של הערכה זו היא להציג את ערכיותם של השטחים הפתוחים בהסתמך על מספר גדול יחסית של קריטריונים בכדי לקבל מושג כלשהו על מהותם ומהות היחסים ביניהם. חיבורם יחדיו של קריטריונים אקולוגים כמו חי וצומח ייחודים וקריטריונים סביבתיים כמו מפגעי איכות סביבה אינו טריוויאלי משום שסביבה בה מתקיימת פגיעה סביבתית חמורה יכולה עדיין להכיל ולקיים נישות אקולוגיות חשובות שכדאי ורצוי להתייחס אליהן במסגרת התכנונית. המשקל היחסי של הקטיגוריות מאפשר להימנע מהטיות חמורות אולם בכדי לקבל תמונה מדויקת ומפורטת יותר יש להציג את השאלות ברמת הקטיגוריות השונות בהתאם לאינפורמציה המבוקשת, קרי - מהי הערכיות האקולוגית, הנופית או הסביבתית.

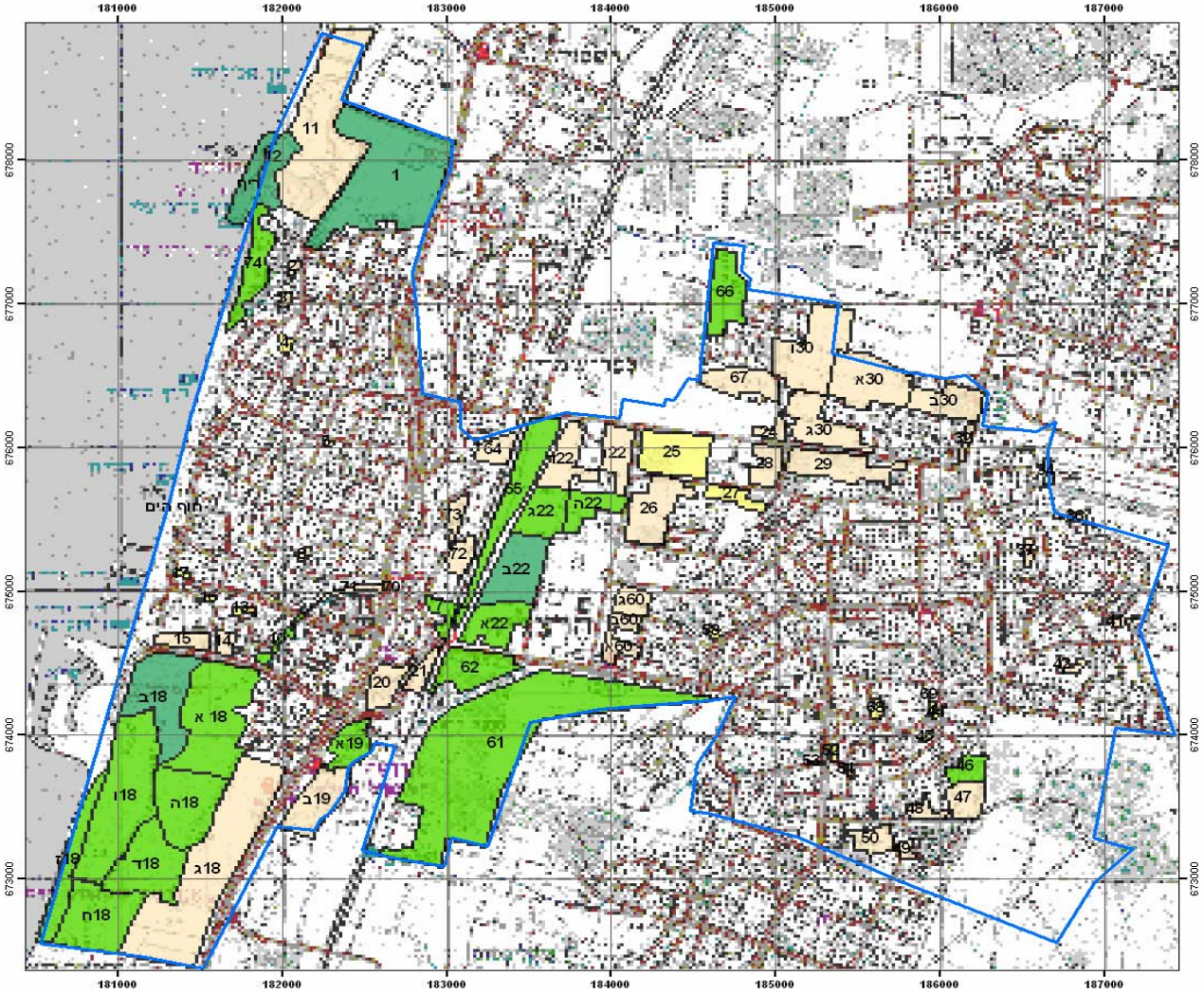

מפה 7: ערכיות כוללת

מקרא

תחום שיפוט

שטחים פתוחים

- נמוכה
- בינונית
- גבוהה
- גבוהה מאוד

1:25,000

דצמבר 2003

הרצליה - סקר שטחים פתוחים

C:\תיקיות\פרויקטים אדסה\הרצליה שטחים פתוחים\תוצרים\מפות

חלק 2 – חקירה מפורטת בשטחים נבחרים

לאחר שלב הסקירה הראשונית נבחרו ארבעה שטחים בעלי ערכיות גבוהה . שטחים אלו נבחנו ביתר פרוט משום החשיבות שבשימורם. מבין השטחים שנבחרו מצוי שטח אחד קטן יחסית בתוכה של העיר, שטח זה נבחר לבדיקה מעמיקה משום הפוטנציאל הגבוהה יחסית הקיים מבחינת שילוב בפרוייקטים של טבע עירוני – ממשק של שטחים בעיר במטרה להכשיר בתי גידול עבור מיני צומח וחי תוך שיתוף הקהילה – שטח איכותי נוסף שאותר בתחום שכונות המגורים נמצא באזור כפר הנוער רזיאל, בשטח זה בוצעו עבודות הפיכת קרקע ע"י דחפורים באופן שלא הותיר צומח וחי במקום ולכן לא בוצעה בדיקה מפורטת. .

אזור תל מיכל (שטח 18ב) ושטחי חולות סובבים

אזור תל מיכל מהווה נקודת מעבר בין שני בתי גידול חשובים - סלעי הכורכר החופי ושטחי חולות מיוצבים ומיוצבים למחצה. התל עצמו ניצב בראשו של מצוק אנכי בו קיימת חשיפה של תצורת כורכר דור, במדרונות המתונים הפונים למזרח נחשפת שכבת חמרת נתניה מעל לסלעי הכורכר שעומקה נע בין 0.5 מטר ל – 2 מטר. רמת ההפרות בשטח גבוהה מאוד והיא כוללת בעיקר השלכת פסולת בניין לסוגיה וחרוץ השטח ע"י כלי רכב שונים, הפרה זו אינטנסיבית יותר בחלקים המערבים של השטח. למרות המפגעים הרבים עדיין מתקיימים בשטחים צמחים ובע"ח המאפיינים את מישור החוף אולם, תחת האיום התמידי הולך ופוחת המגוון. סלעי כורכר חשופים מצויים בקצהו המערבי של השטח לאורך קו המצוק, במקום בו הרוחות נושבות בחוזקה. הצומח ברצועה זו כולל צמחים עמידים לרוחות כגון: קריתמון ימי, , מתנן שעיר וסירה קוצנית. עם הירידה בשיפוע מתון לכיוון מזרח מכסים חולות ושכבות של אדמת חמרה את סלע הכורכר. חברת הצומח השולט באזור היא חברת הלענה החד זרעית ורותם המדבר. שני המינים מהווים מיני מפתח בעיצוב בית הגידול, נוכחותם תורמת לעצירת תנועות החול ומהווה נישה אקולוגית לבע"ח שונים. במקומות בהם מצויה אדמת חול וחמרה ניתן למצוא את חילף החולות ואת דרדר הקורים. בכיסי חולות עשירים יחסית בחרסית ובמי תהום גבוהים גדל קנה הסוכר המצרי היוצר נוף מרהיב של תפרחות שיבולים לבנות. לאורך השנה ניתן לצפות בצמחים בעלי פריחה בולטת כדוגמת: חבצלת החוף, לוטוס מכסיף, רותם המדבר. השטח מהווה חלק מאיי החולות שנותרו בין נחל פולג לתל אביב, במסמך המדיניות לשימור חולות מישור החוף (נובמבר 2003) מצוין כי אזור זה עשיר בצמחי חולות נדירים ואנדימים ביניהם: לוטוס קרח, לוענית ירחו ולשון אפעה קטנה.

אוכלוסיית בעלי החיים במקום מגוונת ועשירה בהשוואה לשטחים אחרים במרחב העירוני בשל רמת היצור הראשוני הגבוהה יחסית. היא כוללת מיני זוחלים המצויים רק באזורי החולות – שנונית חולות, נחש חולות ונחשיל חד-ראש. אזור החולות המיוצבים מהווה גם בית גידול לאוכלוסיית צב היבשה המצוי, מין זה היה נפוץ בעבר אך כיום בשל הפיתוח המואץ נמצאת אוכלוסייתו בסיכון . באזור זה נצפו עופות קרקע, ציפורי שיר וסימני פעילות של יונקים שונים. תל מיכל והגבעה הסמוכה לו מצפון מהווים נקודות שולטות בשטח מהן ניתן לקיים תצפית פנורמית על הסביבה. שתי הנקודות הן חלק מהאתר הארכיאולוגי – תל ובו אקרופוליס ועיר תחתונה. במקום נתגלו כלי צור מן התקופה הפליאוליתית התחתונה ומן התקופה הניאוליתית הקדם קיראמית. שרידי הישובים שנחשפו משוייכים לתקופות שונות: ברונזה תיכונה, ברונזה מאוחרת, הברזל ב', הפרסית, ההלינסטית, הרומית והערבית הקדומה.

צומח			
שם עברי	סוג צמח	שם מדעי	מאפיינים
רותם המדבר	שיח	*Retama raetam*	מוגן
לענה חד זרעית	שיח	*Artemisia monosperma*	
מתנן שעיר	שיח	*Thymelaea hirsuta*	
אטד החוף	שיח	*Lycium schweinfurthii*	
שיזף מצוי	עץ	*Ziziphus spinachristi*	מוגן
חבצלת החוף	גיאופיט	*Pancratium maritimum*	מוגן
גומא הקרקפת	עשבוני	*Cyperus capitatus*	
לשון שור מגבבת	חד שנתי	*Hormuzakia aggregata*	
דרדר הקורים	בן שיח	*Centaurea procurrens*	אנדמי
דו פרק חופי	חד שנתי	*Cakile maritima*	
לטמית דביקה	בן שיח	*Fumana thymifolia*	
נר הלילה החופי	בן שיח	*Oenothera drummondii*	
חילף חולות	עשבוני	*Desmostachya bipinnata*	
קריתמון ימי	בן שיח	*Crithmum maritimum*	
סירה קוצנית	בן שיח	*Sarcopoterium spinosum*	
אלקנת הצבעים	רב שנתי	*Alkanna tinctoria*	
עלקת חרוקה	חד שנתי	*Orobanche crenata*	
זקן סב מצוי	חד שנתי	*Geropogon hybridus*	
אלמוות הכסף	רב שנתי	*Paronychia argentea*	
לוטוס מכסיף	בן שיח	*Lotus creticus*	
אספסת הים	בן שיח	*Medicago marina*	
טופח גדול	חד שנתי	*Lathyrus ochrus*	
עשנן צפוף	חד שנתי	*Fumaria densiflora*	
פרג אגסי	חד שנתי	*Papaver umbonatum*	
פרג זיפני	חד שנתי	*Papaver hybridum*	
מקור חסידה גדול	חד שנתי	*Erodium gruinum*	
מרסיה יפהפייה	חד שנתי	*Maresia pulchella*	אנדמי (ישראל, סיני, לבנון)
קחוון החוף	חד שנתי	*Anthemis leucanthemifolia*	אנדמי (ישראל, סיני, לבנון)
חצב מצוי	גיאופיט	*Urginea maritima*	מוגן
זקן תיש ארוך	רב שנתי	*Tragopogon coelesyriacus*	

חי		
שם המין	שם מדעי	מאפיינים
שועל מצוי	*Vulpes vulpes*	
דרבן	*Hystrix indica*	עקבות
ארנבת מצויה	*Lepus capensis*	עקבות
חולד	*Spalax ehrenbergi*	עקבות
כרוון מצוי	*Burhinus oedicnemus*	
שלו	*Coturnix coturnix*	
דוחל שחור גרון	*Saxicola forguata*	
בז מצוי	*Falco tinnunculus*	
חוחית	*Carduelis carduelis*	
דוכיפת	*Upupa epops*	
צב יבשה מצוי	*Testudo graeca*	עתידו בסכנה. (שלד)

אזור מתחם בזק (אזור 1)

השטח ששימש בעבר את חברת בזק נמצא בחלק העיר הצפוני ממערב לכביש ,שטח זה גובל מצפון בשטחים הפתוחים של אזור רשפון וגעש. כיום נותר במקום אזור המבנים בחלק הצפון מזרחי של השטח, אנטנה סלולרית וגדר הקפית. תשתית הקרקע כוללת בעיקר חול מיוצב ואדמת חמרה, הטופוגרפיה מתונה ומישורית בעיקרה עם התרוממות קלה ממערב למזרח. היסטוריית המפגעים במקום כוללת ריסוסים בקוטלי עשבים לצורך מניעת שריפות פעולה בעלת השפעה סלקטיבית על חי וצומח. רובו של השטח מכוסה צומח חד שנתי המלווה בדומיננטיות בולטת של עכנאי שרוע, סביר להניח כי צמח זה התרבה בשל הריסוסים בשטח שפגעו במיני צומח אחרים המאפיינים אזורי חמרה חולית. בחלקו הצפוני של המתחם בולט חילף החולות. בשטח קיימים ריכוזים של צמחי חצב מצוי גדולים ומפותחים, הנוף המזכיר בתה עשבונית מושך עופות דורסים כגון: בז מצוי, זרונים (יואל בע"פ) ועקבים. יוצא דופן מבחינה נופית הוא החלק הדרום מזרחי של השטח, באזור זה נמצא ריכוז מרשים של עצי שיקמים עתיקים בעלי גזע ונוף מפותחים, אליהם מצטרפים עצי זית המהווים בית גידול לציפורי סבך. בסמוך לעצים התפתחה אוכלוסייה של קנה סוכר מצרי . בשטח עובר מדרום ערוץ נחל קטן המתחתר בחול וחושף את אדמת החמרה תוך יצירת דגמים דמויי ביתרונות קטנים. לאורך הערץ ניתן למצוא גפנים ורימונים שרידים של המטעים והבוסתנים שהיו במקום בעבר וצמחי חצב גדולים . אזור זה של המתחם מהווה פיסת נוף פסטורלית בעלת יופי וייחוד שמורים יחסית, הנדירים ברגיל במרחב העירוני.

שם עברי	סוג	שם מדעי	מאפיינים
פיקוס השיקמה	עץ	*Ficus svcomorus*	מוגן
זית אירופי	עץ	*Olea europaea*	
קנה סוכר מיצרי	עשבוני	*Saccharum spontaneum*	
חילף חולות	עשבוני	*Desmostachya bipinnata*	
חצב מצוי	גיאופיט	*Urginea maritima*	מוגן
תאנה	עץ	*Ficus carica*	
שרביטן מצוי	שיח	*Ephedra foeminea*	
עכנאי שרוע	בן שיח	*Echium angustifolium*	
לנטנה	שיח	*Lantana camara*	פליט תרבות
רותם המדבר	שיח	*Retama raetam*	מוגן
לשון שור מגבבת	חד שנתי	*Hormuzakia aggregata*	
גפן	שיח		שרידי חקלאות
רימון	שיח		שרידי חקלאות

עץ שיקמה במתחם בזק

נוף שיקמים וזית – מתחם בזק

שלולית הרצליה – אזור הבסה איצטדיון (22ב)

שרידים של שלולית חורף גדולה יותר שהשתרעה במערב הרצליה ממזרח לקניון ונהרסה ברובה עקב סלילת כביש והקמת הקאונטרי קלאב והמטווח העירוני על מרבית שטחה. שלולית חורף זו היא חלק מן הביצות (בסה) שאפיינו את אזורי המרזבה שבין רכסי הכורכר בשרון. כיום נותרו שרידים בודדים של בית גידול ייחודי זה וקיימת חשיבות גדולה בשימורו. בסיור שהתקיים בחודש ינואר 2004 נצפו שטחים מוצפים הכוללים את האזור למן מגרש האימונים ותעלת המים בדרום ועד לאתר הפסולת והשטחים החקלאים בצפון. ממערב מגיעים שטחי ההצפה עד לתוואי כביש איילון (שטחים 22ב', 22ג', 22ד', 22ה' במפות). (שטחי הבסה סובלים ממפגע תמידי של שפיכת פסולות מסוגים שונים) בשטחי ההצפה מצויים צמחי מים המאפיינים שלוליות חורף ושטחי ביצה, מיני הצומח הללו הופכים לפחות ופחות שכיחים בשל העלמות בית הגידול. הבסה מושכת אליה עופות מים וביצה ומאפשרת קיום לדוחיים וחסרי חוליות. ביום שמש חורפי ניתן היה לצפות במספר מיני ברווזים מסננים שטים להם בבריכות המים הגדולות שנוצרו לאחר הגשמים. מלבד עופות מים מאפשר המקום הזדמנות מצוינת לצפייה בציפורי שיר וסבך המצויות במספרים גדולים יחסית. אזור זה הוא מבתי הגידול האחרונים בהם מתקיימות אוכלוסיות של הקרפדה הירוקה והאילנית המצויה שני מיני דוחיים הנמצאים בסכנת הכחדה. הקרפדה הירוקה שבעבר הייתה נפוצה ברב חלקי הארץ למן החבל הים תיכוני ועד לאזור הערבה נפגעת בשל פעולות אדם נתונים מספריים מראים כי 55% מאתרי ההטלה בארץ נהרסו (הספר האדום 2002), כתוצאה מכך נמצא המין כיום בסכנת הכחדה. אתרי ההטלה של האילנית המצויה נפגעו אף הם והאוכלוסייה בארץ קטנה בצורה ניכרת. בשל מגוון המינים ונדירותם באזור שלולית החורף בבסה קיימת חשיבות עליונה בשימורה, בכל פעולה עתידית יש להבטיח כי אגן הניקוז של השלולית לא יפגע וכך ימנע ייבושה.

הנתונים הביוטיים המובאים להלן מתייחסים לשטח השלולית הנמצא מול אצטדיון הכדורגל, הנתונים על שלולית זו נאספו ע"י ד"ר שריג גפני בשנים 98 ו 01.

תאריך דיגום: 06.03.01; **שעת דיגום** 17:00

מימדי השלולית: 40*25 מ'; **עומק מרבי**: 80 ס"מ.

נתונים ביוטיים

צמחייה אקווטית

שם עברי	שם מדעי	מאפיינים
בצעוני מצוי	*Eleocharis palustris*	
דמסון כוכבני	*Damasonium alisma*	
כף-צפרדע איזמלנית	*Alisma lanceolatum*	
לחך איזמלני	*Plantago lanceolata*	

אגמון ימי (מעט)	*Scirpus maritimus*	
נענע משובלת	*Mentha longifolia*	
תצפיות נוספות (יואל חדידה)		
נענעת הכדורים	*Mentha pulegium*	
בוציץ סוככני	*Butomus umbellatus*	נדיר

<u>בעלי חיים</u>

שם עברי	**שם מדעי**	**מאפיינים**
סרטנים ירודים		
שט רגל אדמדם	*Arctodiaptomus similes*	
דפניה	*Branchiopoda, Cladocera*	
צידפונית (ירוקה)	*Ostracoda*	
צידפונית (חומה)	*Ostracoda*	
פשפשי מים		
תלמנית (בוגרים)	*Sigara lateralis*	
פשפשי מים		
חותרן (בוגרים)	*Hemiptera, Corixidae*	
שטגב (בוגרים)	*Hetroptera, Notonectidae*	
ברימאים		
קלאון דו-כנפי	*Ephemeroptera, Baetidae*	
שפיריות		
שפירית אדומה	*Odonata - Anisoptera, Libellulidae*	
	Odonata - Anisoptera, Libellulidae	
שפרירות		
	Odonata - Zigoptera, Lestidae	
יתושים		
ימשוש	*Chironomidae, Chironominae*	
כולכית	*Culicidae*	
דו חיים		
קרפדה ירוקה	*Bufo viridis*	בסכנת הכחדה
אילנית מצויה (ראשנים)	*Hyla savigni*	עתידו בסכנה

עופות שנצפו במהלך סיור בינואר 2004

שם עברי	שם מדעי	מאפיינים
אנפית בקר	*Bubulcus ibis*	
שליו	*Coturnix coturnix*	
פשוש	*Prinia gracilis*	
עורבני	*Garrulus glandarius*	
קרקיר	*Anas querquedula*	
לבן חזה	*Halcyon smyrnesis*	
דוחל שחור גרון	*Saxicola forguata*	
נחליאלי זנבתן	*Motacilla cinerea*	
נחליאלי לבן	*Motacilla alba*	
חוחיות	*Carduelis carduelis*	
עלווית חורף	*Phylloscopus collybta*	
רלית	*Rallus aquaticus*	
ירקון	*Carduelus chloris*	
סיקסק	*Hoplopterus spinsus*	
אנפה אפורה	*Ardea cinerea*	
ברכיה	*Anas platyrhynchos*	
ברווז חד זנב	*Anas acuta*	
מרית צפונית	*Anas clypeata*	
עיט צפרדעים	*Aguila clanga*	בסיכון עולמי

אזור מוצף בשטח הבסה

שלולית הרצליה ביצה (65)

שלולית חורף הממוקמת ממזרח לקווי מתח גבוה ומסילת הברזל. השלולית היוותה בעבר חלק מאזורי ההצפה הנמצאים מזרחית לה ונותקה בעקבות סלילת כביש איילון. למרות הקיטוע ניתן להתייחס לשטח כהמשכו של בית הגידול שתואר קודם לכן. במקום מתקימות אוכלוסיות נדירות של דוחיים, מלבד אוכלוסיות הקרפדה הירוקה ואילנית מצויה שמתקימים גם באזורים האחרים נמצאת במקום אוכלוסייה של חפרית עין החתול הנמצאת בסיכון חמור. השטח מהווה גם אתר ביקור לעופות מים.

תאריך דיגום: 11.03.98; 23.03.01.

ממדי השלולית: 70*150 מ'; **עומק מרבי**: 80 ס"מ.

נתונים ביוטיים

צמחייה אקווטית		
שם עברי	**שם מדעי**	**מאפיינים**
בצעוני מצוי	*Eleocharis palustris*	
אגמון ימי	*Scirpus maritimus*	
לחך איזמלני	*Plantago lanceolata*	
סוף מצוי	*Typha domingensis*	
קנה מצוי	*Phragmites australis*	
פספלון דו-טורי	*Paspalum paspalodes*	
נענע משובלת	*Mentha longifolia*	

בעלי חיים

שם עברי	**שם מדעי**	**מאפיינים**
סרטנים ירודים		
שט רגל אדמדם	*Copepoda Calanoidea*	
דפניה	*Branchiopoda Cladocera*	
כידוריד	*Branchiopoda Chydoridae*	
צידפונית	*Ostracoda*	
סרטנים ירודים		
צידפונית (ירוקה)	*Ostracoda*	
חיפושיות מים		
שחיינית מנומרת? (בוגרים)	*Coleoptera Dytiscidae* -	

שחיינית (בוגרים)	Coleoptera	*Hydrophilidae Hydrophilinae*	
שחיינית (לרוות)	Coleoptera	*Hydrophilidae Hydrophilinae*	
חובבת מים (לרוות)	Coleoptera	*Hydrophilidae*	
יתושים			
ימשוש	Diptera	*Chironominae Chironomidae*	
כולכית	Diptera	*Culicidae*	
חלזונות			
בולית	Gastropoda	*Planorbidae*	
דו חיים			
קרפדה ירוקה **(ראשנים)**		*Bufo viridis*	בסכנת הכחדה
אילנית מצויה		*Hyla savigni*	עתידו בסכנה
חפרית עין-החתול		*Pelobates syriacus*	בסכנת הכחדה חמורה

עופות שנצפו במהלך סיור בדצמבר 03

שם עברי	שם מדעי	מאפיינים
ברכיה	*Anas platyrhynchos*	
שרשיר	*Anas crecca*	

מתנ"ס גיבורי עציון (42)

שטח זה נבחר בשל ייחודו ביחס למיקומו בלבו של מתחם עירוני בנוי. הקרקע מורכבת מאדמת חמרה המכוסה חול בחלקים מסוימים. השטח כולל שלושה ריכוזי עצים: 1. שני עצי חרוב וכ – ארבעה עצי זית. 2. שני עצי פיקוס גדולים. 3. כ – 10 עצי קזוארינה גדולים. ריכוזי עצים אלו מהווים אתרי שיחור והתגודדות עבור מיני הציפורים המפורטים בהמשך. מלבד העצים קיים ריכוז שיחים בעיקר שיחי לנטנה ושני דקלים. בגבול השטח מדרום מצויים שרידי מבניים הכוללים סככות אבן, חדרים וטריבונות אבן. השטח מהווה שריד לבית הגידול של חול וחמרה ולמרות רמת המפגעים הגדולה הקיימת בו הרי שמתקיימים בו אורגניזמים שונים במספר רב יחסית לגודל השטח . האתר נמצא בתוככי העיר ובסמיכות לישויות קהילתיות עובדה היכולה להוות יתרון באם ישוקם השטח במסגרת פרוייקט "טבע עירוני".

צומח			
שם עברי	**סוג**	**שם מדעי**	**מאפיינים**
חרוב מצוי	עץ	*Ceratonia siliqua*	מוגן
זית אירופי	עץ	*Olea europaea*	
קזוארינה	עץ		
פיקוס	עץ שדרה		
פילפלון דמוי אלה	עץ מתורבת	*Schinus terebinthifolius*	פליט תרבות
דקל ווישינגטוניה (מפותח)	עץ מתורבת		פליט תרבות
לנטנה	שיח	*Lantana camara*	פליט תרבות
מקור חסידה גזור	חד שנתי	*Erodium cicutarium*	
ציפורני – חתול מצויות	חד שנתי	*Calendula arvensis*	

חי		
שחרור	Turdus meru	
בולבול	Pycnonotus xanthophygos	
דוחל שחור גרון	Saxicola forguata	
נחליאלי לבן	Motacilla alba	
צופית	Nectarinia osea	
דוכיפת	Upupa epops	
עורבני	Garrulus glandarius	
נקר סורי	Dendrocopos syriacus	
פרוש מצוי	Fringilla coelebs	
ירגזי	Parus major	

עצי חרוב, זית ופיקוס - גיבורי עציון

סיכום

עבודה זו בחנה באופן עקרוני את ערכיותם של השטחים הפתוחים בתחומי העיר הרצליה בדגש על ערכי טבע ונוף. ממצאי הסקר מכוונים אל אותם שטחים בהם יתכן קונפליקט בין תכניות פיתוח לבין ערכים סביבתיים ולכן יכולים להוות כלי שימושי בהליך התכנון. מתוך כך נגזרות המסקנות וההמלצות הבאות:

אזורים בהם קיימת ערכיות גבוהה מאוד מוגדרים כרגישים לפיתוח - בשטחים אלו מוצע להגדיר מתחמים לשימור ולאפשר שימושים אשר אינם פוגעים בערכים הקיימים. בנוסף, מוצע לבחון החלת חובת הגשת תסקיר ע"פ תקנות התכנון והבניה (תסקירי השפעה על הסביבה), התשס"ג 2003 סעיף 2(ב) – "אזור בעל רגישות סביבתית גבוהה בשל משאבי טבע או נוף, לרבות חוף, ים, ימה נחל ואזור החדרה".

להלן רשימת אתרים ייחודים המומלצים לשימור:

- ריכוז עצי שיקמה וזית במתחם בזק (שטח 1)
- שלולית החורף בחלקו האמצעי של אזור הבסה (שטח 22 ב'ג'ה')
- שטחי ההצפה בין מסילת הרכבת וקטע איילון צפון (שטח 65)
- אזור תל מיכל והשטחים הסובבים אותו (שטח 18 ב')
- עץ אלון הנמצא בשטח דרומית מזרחית לחיבור כנפי נשרים ורח' הבריגדה היהודית (שטח 29)
- עצי חרוב בגיבורי עציון פינת שחל (שטח 42)
- אזור רכס הכורכר בכניסה לעיר – מגדל המים, פסל הרצל (שטח 19א)
- אזור המצוק החופי מדרום ומצפון (שטח 18ז', 74)
- חורשת אקליפטוס בגבול הצפוני של שדה התעופה (שטח 51)
- עצי שיזף מצוי הפזורים בין שכונת נחלת עדה לגן רש"ל (שטח 30ג')
- עצי שיזף באזור החולות המיוצבים במערב העיר (שטח 18ה', 18ד')
- גבעת עדה – אזור מגדל המים מצפון (שטח 66)

מקורות

- הספר האדום, 2002. מינים בסכנת הכחדה, עורכים: ע. דולב וא. פרבולוצקי. הוצאת רשות הטבע והגנים והחברה להגנת הטבע.
- מסמך מדיניות שימור חולות מישור החוף, נובמבר 2003.

נספחים

4. **טופס סקירת ערכים**
5. **נתוני השטחים**
6. **תקליטור נתונים**

סקר שטחים פתוחים הרצליה

זיהוי השטח: _____ תאריך ושעה: _____

גודל מקורב של השטח: _____ שם הסוקר: _____

נ.צ.מ (ישראל חדשה) _____ מספרי תמונה: _____

נתוני גוש חלקה (חלקות עיקריות): _____

הערכת השטח

משתנה	**דרוג 5 – 1**	נימוקים
ערכיות אקולוגית		
מגוון בתי גידול (נצפה)		
חשיבות בתי גידול מבחינת צומח		
חשיבות בתי גידול מבחינת חי		
צומח ייחודי (נצפה)		
חי ייחודי (נצפה)		
צורת השטח (שטח פנים)		
חשיבות ברצף (מסדרונות)		
רמת קיטוע (פרגמנטציה)		
ערכיות נופית/חזותית		
התרשמות חזותית כללית		
רמת שונות השטח ממצב טבעי (ביחס לשימושים)		
אלמנטים נופים ייחודיים		

ערכיות סביבתית		
רמת הפרה בשטח (מפגעים)		
פוטנציאל סילוק מפגעים		
הימצאות גורמי הפרה בגבולות השטח		
הימצאות ישויות קהילתיות בסמיכות מיידית		
אתרים ארכיאולוגים וחשיבותם		
ייעודי קרקע עיקריים:		

תאור השטח:

כיסוי צומח (%) ומאפיינים (מפותח, בר, נטוע) : עצים _____ בני שיח _____ שיחים _____ עשבוניים _____	טופוגרפיה: שיפוע – חד, מתון, אחר_____ תבליט – גבעי, מישורי, מחורץ, אחר_____ קרקע – סלעית, אבנית, חולית, אחר_____
שימושים: חקלאות – מטע, פרדס, שלחין, בעל, חממות, אחר_____ בור – מעזבה, רעיה, פסולת, חניה, מבנים, אחר_____	מפגעים: רעש – כביש, מפעל, מיזם, אחר_____ ריח – ביוב, מפעל, אשפה, אחר_____ פסולת- בנין, ביתית, גרוטאות, אחר_____ קיטוע – גדרות, בניינים, תעלות, אחר_____ פני השטח- חירוץ ע"י רכב, חפירות, אחר___

תצפיות אקראיות בבע"ח שם המין_____ כמות_____	עתיקות מצב – גלוי, תל, מבנים, תפזורת אחר_____
שונות:	

דרוג 5 – הטוב ביותר, דרוג 1 - גרוע ביותר

נספח – כרטיסיות השטחים

קטגוריה	ניקוד
ערכיות אקולוגית	1 – 4
מגוון בתי גידול (נצפה)	1 – 5
חשיבות בתי גידול מבחינת צומח	1 – 5
חשיבות בתי גידול מבחינת חי	1 – 5
צומח ייחודי (נצפה)	1 – נצפה 2 – לא ננצפה
חי ייחוד (נצפה)	1 – נצפה 2 – לא נצפה
צורה (יחס היקף שטח)	1 – 5
חשיבות לרצף (מסדרונות)	1 – 5
רמת קיטוע	1 – 5
סה"כ	8 – 34
ערכיות נופית/חזותית	1 – 4
התרשמות חזותית כללית	1 – 5
רמת שונות השטח ממצב טבעי (ביחס לשימושים)	1 – 5
אלמנטים נופיים יחודיים	1 – נמצא 2 – לא נמצא
אתרים ארכיאולוגים והיקפם	1 – נמצא 2 – לא נמצא
סה"כ	4 – 14
ערכיות סביבתית	1 – 4
רמת הפרה בשטח (מפגעים)	1 – 5
פוטנציאל סילוק מפגעים	1 – 5
הימצאות גורמי הפרה בגבולות השטח	1 – 3
סה"כ	3 – 13

מתחם בזק – נוף ים

1

קטיגוריה	ערכיות	מדרג	תאור
זיהוי השטח	1		ייחוד: חורש שיקמים ועצי זית, נוף חולות פתוח. המלצה: הגנה ושימור אזורי הצומח הייחודי. ביצוע סקר מעמיק של צומח וחי לפני אישור פיתוח. שילוב בפרוייקט של טבע עירוני.
תאריך דיגום	9.12.03		
נ.צ.מ	182690/677920		
נתוני גוש חלקה (חלקות עיקריות)	גוש: 6670. חלקה: 182		
ייעודי קרקע עיקריים	הר/2053: תעסוקה+מגורים+שב"צ		
ערכיות אקולוגית	**4**	1 – 4	השטח מאופיין בחולות מיוצבים הכוללים אזורי חמרה וקרקע חרסיתית. חד שנתיים ובני שיח כגון עכנאי שרוע מהווים את עיקר תכסית הצומח אליהם מצטרפים עשבוניים (חילף החולות, קנה סוכר מצרי), שיחים ועצים. במקום גדלים **עצי שיקמים** עתיקים המוגדרים ערך טבע מוגן. השטח מהווה מוקד משיכה לדורסי יום שונים כגון: בז מצוי, זרונים ועקבים.
מגוון בתי גידול (נצפה)	4.5	1 – 5	
חשיבות בתי גידול מבחינת צומח	4	1 – 5	
חשיבות בתי גידול מבחינת חי	4	1 – 5	
צומח ייחודי (נצפה)	2	1 – לא נצפה 2 – נצפה	
חי ייחודי (נצפה)	2	1 – לא נצפה 2 – נצפה	
צורה (יחס היקף שטח)	5	1 – 5	
חשיבות לרצף (מסדרונות)	5	1 – 5	
רמת קיטוע	4	1 – 5	
סה"כ	30.5	8 – 34	
ערכיות נופית/חזותית	**4**	1 – 4	שטח פתוח מישורי בחלקו הדרומי המשפע קלות לכיוון צפון. בתי הגידול השונים יוצרים נוף ייחודי ומגוון הכולל שטח חולות פתוח, שרידי מטעים, חורשת שיקמים וזית מרשימה וערוץ נחל היותר מעין בתרונות באדמת החמרה.
התרשמות חזותית כללית	5	1 – 5	
רמת שונות השטח ממצב טבעי (ביחס לשימושים)	4	1 – 5	
אלמנטים נופיים ייחודים	4	1 – לא נמצא 2 - נמצא	
אתרים ארכיאולוגים והיקפם	1	1 – לא נמצא 2 - נמצא	
סה"כ	14	4 – 14	
ערכיות סביבתית	**3**		כיום לא נמצא השטח בשימוש כלשהו. בעבר שימש את חברת בזק ובמקום נותר אזור משרדים נטוש. כפי הנראה רוססה הקרקע בעבר בקוטלי עשבים.בשטח מצויים מערומים ספורדים של פסולת בניין וגזם. סביב השטח קיימת גדר בעלת פרצות רחבות. השטח גובל במתם תע"ש ממערב ובכביש החוף ממזרח
רמת הפרה בשטח (מפגעים)	3	1 – 5	
פוטנציאל סילוק מפגעים	3.5	1 – 5	
הימצאות גורמי הפרה בגבולות השטח	3	1 – 3	
סה"כ	9.5	3 – 13	
ערכיות כוללת	**4**	1 – 4	
תצפיות אקראיות בבע"ח			דוחל שחור גרון, בז מצוי

דרך יגאל ידין - גולדה

2

קטיגוריה	ערכיות	מדרג	תאור
זיהוי השטח	2		ייחוד:
תאריך דיגום	9.12.03		
נ.צ.מ	182060/677260		
נתוני גוש חלקה (חלקות עיקריות)	גוש: 6690. חלקה: 18, 827		
ייעודי קרקע עיקריים			
ערכיות אקולוגית	2	1 – 4	מגרש של אדמת חול וחמרה בו גדל בעיקר צומח חד שנתי רודרלי ומספר עצי תרבות: שיטה מכחילה, אשל, אזדרכת ואקליפטוס
מגוון בתי גידול (נצפה)	2.5	1 – 5	
חשיבות בתי גידול מבחינת צומח	2	1 – 5	
חשיבות בתי גידול מבחינת חי	2.5	1 – 5	
צומח ייחודי (נצפה)	1	1 – לא נצפה 2 – נצפה	
חי ייחודי (נצפה)	1	1 – לא נצפה 2 – נצפה	
צורה (יחס היקף שטח)	2	1 – 5	
חשיבות לרצף (מסדרונות)	3	1 – 5	
רמת קיטוע	2	1 – 5	
סה"כ	16	8 – 34	
ערכיות נופית/חזותית	**1**	1 – 4	שטח בור מופר ללא שימוש מוגדר. השטח משופע קלות באופן המאפשר תצפית חלקית על העיר לכיוון דרום מזרח.
התרשמות חזותית כללית	2.5	1 – 5	
רמת שונות השטח ממצב טבעי (ביחס לשימושים)	2.5	1 – 5	
אלמנטים נופיים ייחודים	1	1 – לא נמצא 2 - נמצא	
אתרים ארכיאולוגים והיקפם	1	1 – לא נמצא 2 - נמצא	
סה"כ	7	4 – 14	
ערכיות סביבתית	**2**		בשטח היו בעבר מבנים שנהרסו ונקברו כיום מושלכות בו פסולות בניין וגרוטאות. המגרש משמש בחלקו כחניה לרכב.
רמת הפרה בשטח (מפגעים)	2	1 – 5	
פוטנציאל סילוק מפגעים	3	1 – 5	
הימצאות גורמי הפרה בגבולות השטח	3	1 – 3	
סה"כ	8	3 – 13	
ערכיות כוללת	**2**	1 – 4	
תצפיות אקראיות בבע"ח			נחליאלי לבן, פשוש, דוחל שחור גרון

2

דרך יגאל ידין צפון

3

קטיגוריה	ערכיות	מדרג	תאור
זיהוי השטח	3		ייחוד:
תאריך דיגום	9.12.03		
נ.צ.מ	182100/677050		
נתוני גוש חלקה (חלקות עיקריות)	גוש: 6690. חלקה: 250,284		
ייעודי קרקע עיקריים			
ערכיות אקולוגית	**2**	1 – 4	מגרש של אדמת חול וחמרה בו גדל בעיקר צומח חד שנתי רודרלי ומספר רב יחסית של עצי תרבות: שיטה מכחילה, אשל, מכנף נאה, שיח הרדוף.
מגוון בתי גידול (נצפה)	2.5	1 – 5	
חשיבות בתי גידול מבחינת צומח	2	1 – 5	
חשיבות בתי גידול מבחינת חי	2.5	1 – 5	
צומח ייחודי (נצפה)	1	1 – לא נצפה 2 – נצפה	
חי ייחודי (נצפה)	1	1 – לא נצפה 2 – נצפה	
צורה (יחס היקף שטח)	2	1 – 5	
חשיבות לרצף (מסדרונות)	3	1 – 5	
רמת קיטוע	1.5	1 – 5	
סה"כ	15.5	8 – 34	
ערכיות נופית/חזותית	**2**	1 – 4	בשטח קיים ריכוז עצים היוצר נוף של חורשה לצד הדרך.
התרשמות חזותית כללית	3	1 – 5	
רמת שונות השטח ממצב טבעי (ביחס לשימושים)	2.5	1 – 5	
אלמנטים נופיים ייחודים	1	1 – לא נמצא 2 - נמצא	
אתרים ארכיאולוגים והיקפם	1	1 – לא נמצא 2 - נמצא	
סה"כ	7	4 – 14	
ערכיות סביבתית	**2**		בשטח מושלכות פסולות באופן אקראי, בעיקר פסולות בניין. קטעים מסוימים בשטח מגודרים.
רמת הפרה בשטח (מפגעים)	2	1 – 5	
פוטנציאל סילוק מפגעים	3	1 – 5	
הימצאות גורמי הפרה בגבולות השטח	3	1 – 3	
סה"כ	8	3 – 13	
ערכיות כוללת	**2**	1 – 4	
תצפיות אקראיות בבע"ח			בולבול, דוחל שחור גרון

3

דרך יגאל ידין דרום

4

קטיגוריה	ערכיות	מדרג	תאור
זיהוי השטח	4		ייחוד:
תאריך דיגום	9.12.03		
נ.צ.מ	182020/676760		
נתוני גוש חלקה (חלקות עיקריות)	גוש: 6690. חלקה: 250,284		
ייעודי קרקע עיקריים			
ערכיות אקולוגית	**1**	1 – 4	מגרש של אדמת חול וחמרה שנהפך ונחרש. בחלקו צומח רודרלי חד שנתי ועץ שיטה מכחילה
מגוון בתי גידול (נצפה)	2	1 – 5	
חשיבות בתי גידול מבחינת צומח	1	1 – 5	
חשיבות בתי גידול מבחינת חי	1	1 – 5	
צומח ייחודי (נצפה)	1	1 – לא נצפה 2 – נצפה	
חי ייחודי (נצפה)	1	1 – לא נצפה 2 – נצפה	
צורה (יחס היקף שטח)	2	1 – 5	
חשיבות לרצף (מסדרונות)	3	1 – 5	
רמת קיטוע	2	1 – 5	
סה"כ	13	8 – 34	
ערכיות נופית/חזותית	**1**	1 – 4	שטח בור מישורי מופר ללא שימוש מוגדר
התרשמות חזותית כללית	1	1 – 5	
רמת שונות השטח ממצב טבעי (ביחס לשימושים)	1	1 – 5	
אלמנטים נופיים ייחודים	1	1 – לא נמצא 2 - נמצא	
אתרים ארכיאולוגים והיקפם	1	1 – לא נמצא 2 - נמצא	
סה"כ	4	4 – 14	
ערכיות סביבתית	**2**		גדר, ישור השטח ע"י דחפור.
רמת הפרה בשטח (מפגעים)	1.5	1 – 5	
פוטנציאל סילוק מפגעים	2	1 – 5	
הימצאות גורמי הפרה בגבולות השטח	3	1 – 3	
סה"כ	6.5	3 – 13	
ערכיות כוללת	**1**	1 – 4	
תצפיות אקראיות בבע"ח			בולבול, דוחל שחור גרון

4

רח' בזל – שלמה המלך

5

קטיגוריה	ערכיות	מדרג	תאור
זיהוי השטח	5		ייחוד:
תאריך דיגום	9.12.03		
נ.צ.מ	182270/676040		
נתוני גוש חלקה (חלקות עיקריות)	גוש: 6667. חלקה: 34?		
ייעודי קרקע עיקריים			
ערכיות אקולוגית	**1**	1 – 4	מגרש של אדמת חול וחמרה בו גדל בעיקר צומח חד שנתי רודרלי ,צומח עשבוני כדוגמת חילף החולות ועצי שיטה מכחילה.
מגוון בתי גידול (נצפה)	2.5	1 – 5	
חשיבות בתי גידול מבחינת צומח	2	1 – 5	
חשיבות בתי גידול מבחינת חי	2.5	1 – 5	
צומח ייחודי (נצפה)	1	1 – לא נצפה 2 – נצפה	
חי ייחודי (נצפה)	1	1 – לא נצפה 2 – נצפה	
צורה (יחס היקף שטח)	2	1 – 5	
חשיבות לרצף (מסדרונות)	1	1 – 5	
רמת קיטוע	2	1 – 5	
סה"כ	14	8 – 34	
ערכיות נופית/חזותית	**1**	1 – 4	שטח בור בעל שיפוע קל ללא שימוש מוגדר
התרשמות חזותית כללית	2	1 – 5	
רמת שונות השטח ממצב טבעי (ביחס לשימושים)	1.5	1 – 5	
אלמנטים נופיים ייחודים	1	1 – לא נמצא 2 - נמצא	
אתרים ארכיאולוגים והיקפם	1	1 – לא נמצא 2 - נמצא	
סה"כ	5.5	4 – 14	
ערכיות סביבתית	3		בשטח מושלכות פסולות באופן אקראי, בעיקר פסולות בניין.
רמת הפרה בשטח (מפגעים)	2.5	1 – 5	
פוטנציאל סילוק מפגעים	3	1 – 5	
הימצאות גורמי הפרה בגבולות השטח	3	1 – 3	
סה"כ	8.5	3 – 13	
ערכיות כוללת	**2**	1 – 4	
תצפיות אקראיות בבע"ח			

5

רח' המסילה – מינהרה ביזנטית

7

קטיגוריה	ערכיות	מדרג	תאור
זיהוי השטח	7		ייחוד: מערכת מים ביזנטית, עצי שיזף.
תאריך דיגום	9.12.03		
נ.צ.מ	182970/674900		המלצה: הפיכת המערכת לאתר ביקור בעל עניין, שילוב במסגרת שצ"פ.
נתוני גוש חלקה (חלקות עיקריות)	גוש: 6523. חלקה: 20,27		
ייעודי קרקע עיקריים			
ערכיות אקולוגית	**2**	1 – 4	שטח מישורי של קרקע חול חמרה הנחצה ע"י ערוץ נחל החודר באופן מלאכותי אל מצוק הכורכר. השטח המישורי מתאפיין בכיסוי צומח רודרלי חד שנתי ושיחים. בערוץ הנחל מתקיימת צמחיה מפותחת יותר הכוללת צומח כגון פטל קדוש ועץ שיזף מפותח ומהווה בית גידול פוטנציאלי לאורגניזמים אוהבי לחות.
מגוון בתי גידול (נצפה)	3	1 – 5	
חשיבות בתי גידול מבחינת צומח	3	1 – 5	
חשיבות בתי גידול מבחינת חי	2.5	1 – 5	
צומח ייחודי (נצפה)	2	1 – לא נצפה 2 – נצפה	
חי ייחודי (נצפה)	1	1 – לא נצפה 2 – נצפה	
צורה (יחס היקף שטח)	3	1 – 5	
חשיבות לרצף (מסדרונות)	4	1 – 5	
רמת קיטוע	3	1 – 5	
סה"כ	21.5	8 – 34	
ערכיות נופית/חזותית	**3**	1 – 4	רובו של השטח אינו מרשים מבחינה חזותית אולם ערוץ הנחל והכניסה למערכת המים הביזנטית מהווים אלמנט נופי מעניין כמו גם אתר ארכיאולוגי לשימור ופיתוח.
התרשמות חזותית כללית	3	1 – 5	
רמת שונות השטח ממצב טבעי (ביחס לשימושים)	2.5	1 – 5	
אלמנטים נופיים ייחודים	2	1 – לא נמצא 2 - נמצא	
אתרים ארכיאולוגים והיקפם	2	1 – לא נמצא 2 - נמצא	
סה"כ	9.5	4 – 14	
ערכיות סביבתית	**3**		השטח משמש כמעזבה בו מושלכת פסולת בניין וגרוטאות. חלקו הדרומי משמש כחניה. ממזרח לשטח עוברת מסילת הברזל.
רמת הפרה בשטח (מפגעים)	3	1 – 5	
פוטנציאל סילוק מפגעים	3	1 – 5	
הימצאות גורמי הפרה בגבולות השטח	3	1 – 3	
סה"כ	9	3 – 13	
ערכיות כוללת	**3**	1 – 4	
תצפיות אקראיות בבע"ח			

7

הגבורה – דרך בן צבי

8

קטיגוריה	ערכיות	מדרג	תאור
זיהוי השטח	8		ייחוד:
תאריך דיגום	9.12.03		
נ.צ.מ	182132/675285		
נתוני גוש חלקה (חלקות עיקריות)	גוש: 6667. חלקה: 701,300,450,703		
ייעודי קרקע עיקריים			
ערכיות אקולוגית	**1**	1 – 4	קרקע חמרה המכוסה ברובה צומח חד שנתיי המאפיין בתי גידול מופרים. בשטח גדלים מספר עצי שיטה מכחילה
מגוון בתי גידול (נצפה)	2.5	1 – 5	
חשיבות בתי גידול מבחינת צומח	1	1 – 5	
חשיבות בתי גידול מבחינת חי	1	1 – 5	
צומח ייחודי (נצפה)	1	1 – לא נצפה 2 – נצפה	
חי ייחודי (נצפה)	1	1 – לא נצפה 2 – נצפה	
צורה (יחס היקף שטח)	1	1 – 5	
חשיבות לרצף (מסדרונות)	1	1 – 5	
רמת קיטוע	3	1 – 5	
סה"כ	11.5	8 – 34	
ערכיות נופית/חזותית	**1**	1 – 4	שטח בור ללא שימוש מוגדר .
התרשמות חזותית כללית	1.5	1 – 5	
רמת שונות השטח ממצב טבעי (ביחס לשימושים)	2.5	1 – 5	
אלמנטים נופיים ייחודים	1	1 – לא נמצא 2 - נמצא	
אתרים ארכיאולוגים והיקפם	1	1 – לא נמצא 2 - נמצא	
סה"כ	6	4 – 14	
ערכיות סביבתית	**3**		בשטח מושלכת מעט פסולת גזם.
רמת הפרה בשטח (מפגעים)	3	1 – 5	
פוטנציאל סילוק מפגעים	3.5	1 – 5	
הימצאות גורמי הפרה בגבולות השטח	3	1 – 3	
סה"כ	9.5	3 – 13	
ערכיות כוללת	**2**	1 – 4	
תצפיות אקראיות בבע"ח			

8

נחל משכית דרום

10

קטיגוריה	ערכיות	מדרג	תאור
זיהוי השטח	10		ייחוד: ערוץ נחל טבעי, חורשת אקליפטוס. המלצה: שיקום ושימור הנחל כציר ירוק וכחיץ בין אזור תעשייה לשכונות מגורים. ניקוי רצועת הנחל מפסולת ושפכים.
תאריך דיגום	10.12.03		
נ.צ.מ	181947/674627		
נתוני גוש חלקה (חלקות עיקריות)	גוש: 6419 חלקה: 22,55,52 גוש: 6420 חלקה: 58		
ייעודי קרקע עיקריים	הר/1900. כביש הואדי, מאושר.		
ערכיות אקולוגית	**3**	1 – 4	רצועה הכוללת ערוץ נחל ושטח של כ – 15 בגדה המערבית . לאורך האפיק מגוון בתי גידול: נחל זורם, בריכות מים, חורשה, סבך, חישות קנים, שטח פתוח. במקום נצפה מגוון ציפורי שיר
מגוון בתי גידול (נצפה)	4	1 – 5	
חשיבות בתי גידול מבחינת צומח	3	1 – 5	
חשיבות בתי גידול מבחינת חי	3.5	1 – 5	
צומח ייחודי (נצפה)	1	1 – לא נצפה 2 – נצפה	
חי ייחודי (נצפה)	1	1 – לא נצפה 2 – נצפה	
צורה (יחס היקף שטח)	2	1 – 5	
חשיבות לרצף (מסדרונות)	4.5	1 – 5	
רמת קיטוע	3.5	1 – 5	
סה"כ	22.5	8 – 34	
ערכיות נופית/חזותית	**3**	1 – 4	חורשת אקליפטוס מפותחת היוצרת נוף ירוק וצל וערוץ נחל טבעי.
התרשמות חזותית כללית	3.5	1 – 5	
רמת שונות השטח ממצב טבעי (ביחס לשימושים)	3	1 – 5	
אלמנטים נופיים ייחודים	2	1 – לא נמצא 2 - נמצא	
אתרים ארכיאולוגים והיקפם	1	1 – לא נמצא 2 - נמצא	
סה"כ	9.5	4 – 14	
ערכיות סביבתית	**2**		במקום קיימים מפגעים רבים: פסולות שונות בערוץ הנחל, הזרמות בעלות ריח, הימצאות מפעלים ותעשיה בסמוך לגדת הנחל הגורמים לזיהום ורעש. בחלקים מסוימים משמשת גדת הנחל כחניה.
רמת הפרה בשטח (מפגעים)	2	1 – 5	
פוטנציאל סילוק מפגעים	2.5	1 – 5	
הימצאות גורמי הפרה בגבולות השטח	2	1 – 3	
סה"כ	6.5	3 – 13	
ערכיות כוללת	**3**	1 – 4	
תצפיות אקראיות בבע"ח			בולבול, דוחל שחור גרון, נחליאלי זנבתן, פשוש, לבן חזה, עורבני, צופית, נחליאלי.

10

מתחם תע"ש – נוף ים

11

קטיגוריה	ערכיות	מדרג	תאור
זיהוי השטח	11		ייחוד: דורסי לילה, תצפית לים. המלצה: שמירה על אזור המצוק כשטח פתוח (שילוב כחלק מאפולוניה). שימור חורשות האקליפטוס. שילוב במסגרת פרוייקט טבע עירוני.
תאריך דיגום	18.01.04		
נ.צ.מ	182195/678150		
נתוני גוש חלקה (חלקות עיקריות)	גוש: 6670. חלקה:45 – 52, 9,63,60,58,56,55		
ייעודי קרקע עיקריים			
ערכיות אקולוגית	**3**	1 – 4	השטח מתאפיין בבתי גידול טבעיים הנמצאים ברמות הפרה שונות. על רכס הכורכר במערב השטח ישנו ריכוזשל שיחי מלוח ואטד החוף.לכיוון מזרח הופכת הקרקע לחול חמרה והשטח מכוסה צומח חד שנתי רודרלי ברובו, במקום ריכוזי עצים שונים: אקליפטוס, שיטה מכחילה, אזדרכת ופיקוס היוצרים נוף של סבך וחורש. המבנים הנטושים בשטח משמשים דורסי לילה כדוגמת: כוס, שעיר ותנשמת (יואל בע"פ).
מגוון בתי גידול (נצפה)	3.5	1 – 5	
חשיבות בתי גידול מבחינת צומח	2.5	1 – 5	
חשיבות בתי גידול מבחינת חי	3	1 – 5	
צומח ייחודי (נצפה)	1	1 – לא נצפה 2 – נצפה	
חי ייחודי (נצפה)	1	1 – לא נצפה 2 – נצפה	
צורה (יחס היקף שטח)	5	1 – 5	
חשיבות לרצף (מסדרונות)	4	1 – 5	
רמת קיטוע	2	1 – 5	
סה"כ	22	8 – 34	
ערכיות נופית/חזותית	**2**	1 – 4	בחלקו המערבי של שטח קיימת תצפית יפה לכיוון מבצר אפולוניה והים. בשטח, ששימש בעבר כמפעל בטחוני, פזורים בנינים המוקפים צומח של שטחים מופרים. בשטח קיימות מספר סוללות מלאכותיות גבוהות. במקום ישנו אתר ארכיאולוגי המהוה חלק מתל ארשף וכולל שרידי מבנה וחרסים.
התרשמות חזותית כללית	2.5	1 – 5	
רמת שונות השטח ממצב טבעי (ביחס לשימושים)	2.5	1 – 5	
אלמנטים נופיים ייחודים	2	1 – לא נמצא 2 - נמצא	
אתרים ארכיאולוגים והיקפם	2	1 – לא נמצא 2 - נמצא	
סה"כ	9	4 – 14	
ערכיות סביבתית	**2**		רמת ההפרות בשטח גבוהה מאוד בשל השימושים בעבר . במקום קיים זהום קרקע, קיטועים ע"י סוללות תעלות וכבישים, הריסות של מבניים, פסולות שונות הכוללות ברזלים וגדרות. השטח עצמו מגודר כולו.
רמת הפרה בשטח (מפגעים)	2	1 – 5	
פוטנציאל סילוק מפגעים	1.5	1 – 5	
הימצאות גורמי הפרה בגבולות השטח	3	1 – 3	
סה"כ	6.5	3 – 13	
ערכיות כוללת	**2**	1 – 4	
תצפיות אקראיות בבע"ח			שועל מצוי, חוגלה, חוחית, פרוש מצוי

11

רח' הנוריות - מתיתיהו

13

קטיגוריה	ערכיות	מדרג	תאור
זיהוי השטח	13		ייחוד:
תאריך דיגום	10.12.03		
נ.צ.מ	181735/674900		
נתוני גוש חלקה (חלקות עיקריות)	גוש: 6517. חלקה:207,205,203,202,202,200		
ייעודי קרקע עיקריים			
ערכיות אקולוגית	**1**	1 – 4	מגרש שיושר ונחרש ע"י דחפור בחלקו. שאר השטח מכוסה צומח חד שנתי המאפיין שטחים מופרים.
מגוון בתי גידול (נצפה)	1.5	1 – 5	
חשיבות בתי גידול מבחינת צומח	1	1 – 5	
חשיבות בתי גידול מבחינת חי	2	1 – 5	
צומח ייחודי (נצפה)	1	1 – לא נצפה 2 – נצפה	
חי ייחודי (נצפה)	1	1 – לא נצפה 2 – נצפה	
צורה (יחס היקף שטח)	2	1 – 5	
חשיבות לרצף (מסדרונות)	3	1 – 5	
רמת קיטוע	2	1 – 5	
סה"כ	13.5	8 – 34	
ערכיות נופית/חזותית	**1**	1 – 4	שטח בור מופר ללא שימוש מוגדר
התרשמות חזותית כללית	1	1 – 5	
רמת שונות השטח ממצב טבעי (ביחס לשימושים)	1.5	1 – 5	
אלמנטים נופיים ייחודים	1	1 – לא נמצא 2 - נמצא	
אתרים ארכיאולוגים והיקפם	1	1 – לא נמצא 2 - נמצא	
סה"כ	4.5	4 – 14	
ערכיות סביבתית	**2**		בשטח בוצעו פעולות חפירה ועירום חול
רמת הפרה בשטח (מפגעים)	1.5	1 – 5	
פוטנציאל סילוק מפגעים	2	1 – 5	
הימצאות גורמי הפרה בגבולות השטח	3	1 – 3	
סה"כ	6.5	3 – 13	
ערכיות כוללת	**1**	1 – 4	
תצפיות אקראיות בבע"ח			

13

וינגייט – שד' גלים

14

קטיגוריה	ערכיות	מדרג	תאור
זיהוי השטח	14		ייחוד:
תאריך דיגום	10.12.03		
נ.צ.מ	181646/674681		
נתוני גוש חלקה (חלקות עיקריות)	גוש: 6419.		
ייעודי קרקע עיקריים	הר/2073, הר/2073א – מגורים + מסחר + מלונאות + שצ"פ.		
ערכיות אקולוגית	**2**	1 – 4	אזור חולות מיוצבים וחול חמרה המכוסה ברובו צומח מעזבות חד שנתי. במקום מתקיים גם צומח טבעי בחלקו: רותם המדבר, , חילף חולות, חצב. בדרום השטח מצוי חורש שיטה מכחילה.
מגוון בתי גידול (נצפה)	3	1 – 5	
חשיבות בתי גידול מבחינת צומח	3	1 – 5	
חשיבות בתי גידול מבחינת חי	3	1 – 5	
צומח ייחודי (נצפה)	1	1 – לא נצפה 2 – נצפה	
חי ייחודי (נצפה)	1	1 – לא נצפה 2 – נצפה	
צורה (יחס היקף שטח)	3	1 – 5	
חשיבות לרצף (מסדרונות)	3.5	1 – 5	
רמת קיטוע	2	1 – 5	
סה"כ	19.5	8 – 34	
ערכיות נופית/חזותית	**2**	1 – 4	שטח פתוח מופר של חולות מיוצבים בעל נוף טבעי בחלק.ו
התרשמות חזותית כללית	2.5	1 – 5	
רמת שונות השטח ממצב טבעי (ביחס לשימושים)	2	1 – 5	
אלמנטים נופיים ייחודים	1	1 – לא נמצא 2 - נמצא	
אתרים ארכיאולוגים והיקפם	1	1 – לא נמצא 2 - נמצא	
סה"כ	6.5	4 – 14	
ערכיות סביבתית	**2**		בשטח מושלכות פסולות מסוגים שונים . במקום ישנן שוחות וחפירות המעידות על כריית חול ואדמה.
רמת הפרה בשטח (מפגעים)	2.5	1 – 5	
פוטנציאל סילוק מפגעים	2	1 – 5	
הימצאות גורמי הפרה בגבולות השטח	3	1 – 3	
סה"כ	7.5	3 – 13	
ערכיות כוללת	**2**	1 – 4	
תצפיות אקראיות בבע"ח			כרוון

14

רח' וינגייט – שד' גלים

15

קטיגוריה	ערכיות	מדרג	תאור
זיהוי השטח	15		ייחוד:
תאריך דיגום	10.12.03		
נ.צ.מ	181445/674700		
נתוני גוש חלקה (חלקות עיקריות)	גוש: 6419		
ייעודי קרקע עיקריים	הר/2073, הר/2073א – מגורים + מסחר + מלונאות + שצ"פ.		
ערכיות אקולוגית	**2**	1 – 4	אדמת חול כורכרי וחמרה בעלת צומח רודרלי ברובי. בנוסף ישנם בשטח עצי תאנה, אזדרכת ואשל ושיחי מתנן ואטד. לא נמצאו בשטח חי וצומח ייחודיים.
מגוון בתי גידול (נצפה)	3	1 – 5	
חשיבות בתי גידול מבחינת צומח	2.5	1 – 5	
חשיבות בתי גידול מבחינת חי	2.5	1 – 5	
צומח ייחודי (נצפה)	1	1 – לא נצפה 2 – נצפה	
חי ייחודי (נצפה)	1	1 – לא נצפה 2 – נצפה	
צורה (יחס היקף שטח)	3	1 – 5	
חשיבות לרצף (מסדרונות)	3	1 – 5	
רמת קיטוע	2	1 – 5	
סה"כ	17.5	8 – 34	
ערכיות נופית/חזותית	**1**	1 – 4	שטח בור המשמש בחלקו כדרך מעבר
התרשמות חזותית כללית	2.5	1 – 5	
רמת שונות השטח ממצב טבעי (ביחס לשימושים)	2	1 – 5	
אלמנטים נופיים ייחודים	1	1 – לא נמצא 2 - נמצא	
אתרים ארכיאולוגים והיקפם	1	1 – לא נמצא 2 - נמצא	
סה"כ	6.5	4 – 14	
ערכיות סביבתית	**2**		בשטח קיימת רמת קיטוע גבוהה בשל דרך עפר, סוללת עפר ותעלות. ברחבי השטח מושלכת פסולת באופן אקראי. השטח משמש בחלקו כחניה.
רמת הפרה בשטח (מפגעים)	2	1 – 5	
פוטנציאל סילוק מפגעים	2	1 – 5	
הימצאות גורמי הפרה בגבולות השטח	3	1 – 3	
סה"כ	7	3 – 13	
ערכיות כוללת	**2**	1 – 4	
תצפיות אקראיות בבע"ח			חוחית, דוחל שחור גרון

15

רח' וינגייט - זבולון

16

קטיגוריה	ערכיות	מדרג	תאור
זיהוי השטח	16		ייחוד:
תאריך דיגום	10.12.03		
נ.צ.מ	181565/674975		
נתוני גוש חלקה (חלקות עיקריות)	גוש: 6517. חלקה: 20		
ייעודי קרקע עיקריים			
ערכיות אקולוגית	**1**	1 – 4	שטח בעל כיסוי צומח חד שנתי המאפיין שטחים פגועים. במקום קיים ריכוז קטן של עצי שיטה מכחילה. לא מצאו ערכי טבע כלשהם.
מגוון בתי גידול (נצפה)	2	1 – 5	
חשיבות בתי גידול מבחינת צומח	1.5	1 – 5	
חשיבות בתי גידול מבחינת חי	2	1 – 5	
צומח ייחודי (נצפה)	1	1 – לא נצפה 2 – נצפה	
חי ייחודי (נצפה)	1	1 – לא נצפה 2 – נצפה	
צורה (יחס היקף שטח)	2	1 – 5	
חשיבות לרצף (מסדרונות)	2	1 – 5	
רמת קיטוע	2.5	1 – 5	
סה"כ	14	8 – 34	
ערכיות נופית/חזותית	**1**	1 – 4	שטח בור מופר ללא שימוש מוגדר
התרשמות חזותית כללית	1	1 – 5	
רמת שונות השטח ממצב טבעי (ביחס לשימושים)	2	1 – 5	
אלמנטים נופיים ייחודים	1	1 – לא נמצא 2 - נמצא	
אתרים ארכיאולוגים והיקפם	1	1 – לא נמצא 2 - נמצא	
סה"כ	5	4 – 14	
ערכיות סביבתית	**2**		השטח נמצא על צומת כבישים ראשיים. במקום מושלכת פסולת בניין.
רמת הפרה בשטח (מפגעים)	2	1 – 5	
פוטנציאל סילוק מפגעים	2	1 – 5	
הימצאות גורמי הפרה בגבולות השטח	2.5	1 – 3	
סה"כ	6.5	3 – 13	
ערכיות כוללת	**1**	1 – 4	
תצפיות אקראיות בבע"ח			פשוש, בולבול

16

רח' יהודה המכבי
17

קטיגוריה	ערכיות	מדרג	תאור
זיהוי השטח	17		ייחוד:
תאריך דיגום	10.12.03		
נ.צ.מ	181387/675130		
נתוני גוש חלקה (חלקות עיקריות)	גוש: 6517. חלקה: 263,262		
ייעודי קרקע עיקריים			
ערכיות אקולוגית	**1**	1 – 4	קרקע חולית עם אלמנטים של כורכר וחמרה. צומח המאפיין שטחים מופרים. שני עצי זית.
מגוון בתי גידול (נצפה)	1	1 – 5	
חשיבות בתי גידול מבחינת צומח	1	1 – 5	
חשיבות בתי גידול מבחינת חי	1.5	1 – 5	
צומח ייחודי (נצפה)	1	1 – לא נצפה 2 – נצפה	
חי ייחודי (נצפה)	1	1 – לא נצפה 2 – נצפה	
צורה (יחס היקף שטח)	2	1 – 5	
חשיבות לרצף (מסדרונות)	2.5	1 – 5	
רמת קיטוע	2	1 – 5	
סה"כ	12	8 – 34	
ערכיות נופית/חזותית	**1**	1 – 4	שטח מישורי ללא ייחוד נופי.
התרשמות חזותית כללית	2	1 – 5	
רמת שונות השטח ממצב טבעי (ביחס לשימושים)	1.5	1 – 5	
אלמנטים נופיים ייחודים	1	1 – לא נמצא 2 - נמצא	
אתרים ארכיאולוגים והיקפם	1	1 – לא נמצא 2 - נמצא	
סה"כ	5.5	4 – 14	
ערכיות סביבתית	**2**		בשטח מושלכת פסולת גזם וגינון. בחלקו החלו פעולות בנייה.
רמת הפרה בשטח (מפגעים)	2	1 – 5	
פוטנציאל סילוק מפגעים	1	1 – 5	
הימצאות גורמי הפרה בגבולות השטח	3	1 – 3	
סה"כ	6	3 – 13	
ערכיות כוללת	**1**	1 – 4	
תצפיות אקראיות בבע"ח			פשוש, דוחל שחור גרון

17

חולות דרום מערב

18א

קטיגוריה	ערכיות	מדרג	תאור
זיהוי השטח	18א		ייחוד: שטח חולות מיוצבים. המלצה:שיקום וניקוי השטח, סקר צומח וחי מפורט, פיתוח מונחה סביבה.
תאריך דיגום	15.12.03		
נ.צ.מ	181605/674250		
נתוני גוש חלקה (חלקות עיקריות)	גוש: 6590		
ייעודי קרקע עיקריים	שטח חקלאי ולתכנון בעתיד		
ערכיות אקולוגית	**3**	1 – 4	בחלקו המזרחי של השטח הושלכו כמויות גדולות של פסולת שגרמו לגריעת הצומח הטבעי ושגשוג צומח רודרלי וסגטאלי. בחלקי השטח המערביים מופיעה חברת הצומח הטיפוסית באזור זה הכוללת את הלענה החד זרעית ואת רותם המדבר.
מגוון בתי גידול (נצפה)	4	1 – 5	
חשיבות בתי גידול מבחינת צומח	3	1 – 5	
חשיבות בתי גידול מבחינת חי	3.5	1 – 5	
צומח ייחודי (נצפה)	1	1 – לא נצפה 2 – נצפה	
חי ייחודי (נצפה)	1	1 – לא נצפה 2 – נצפה	
צורה (יחס היקף שטח)	5	1 – 5	
חשיבות לרצף (מסדרונות)	5	1 – 5	
רמת קיטוע	3	1 – 5	
סה"כ	25.5	8 – 34	
ערכיות נופית/חזותית	2	1 – 4	שטח בור מופר ללא שימוש מוגדר. פני הקרקע אינם אחידים בשל ערמות פסולת אותן כיסה הצומח.
התרשמות חזותית כללית	3	1 – 5	
רמת שונות השטח ממצב טבעי (ביחס לשימושים)	**2.5**	1 – 5	
אלמנטים נופיים ייחודים	1	1 – לא נמצא 2 - נמצא	
אתרים ארכיאולוגים והיקפם	1	1 – לא נמצא 2 - נמצא	
סה"כ	7.5	4 – 14	
ערכיות סביבתית	**2**		בשטח הושלכה כמות גדולה של פסולת בניין במשך שנים. בסמוך נמצא אזור תעשייה.
רמת הפרה בשטח (מפגעים)	2.5	1 – 5	
פוטנציאל סילוק מפגעים	2.5	1 – 5	
הימצאות גורמי הפרה בגבולות השטח	1.5	1 – 3	
סה"כ	6.5	3 – 13	
ערכיות כוללת	**3**	1 – 4	
תצפיות אקראיות בבע"ח			

18א

אזור תל מיכל
18ב

קטיגוריה	ערכיות	מדרג	תאור
זיהוי השטח	18 ב		ייחוד: מצוק כורכר, צומח, תל ארכיאולוגי, תצפית לים. המלצה: שימור אזור התל ורכס הכורכר והגדרתו כמתחם "אל – געת". שיקום השטח באמצעות פעולות "כירורגיה" עדינות. שילוב השטח במסגרת פרוייקט "טבע עירוני"
תאריך דיגום	15.12.03		
נ.צ.מ	181200/674150		
נתוני גוש חלקה (חלקות עיקריות)	גוש: 6590		
ייעודי קרקע עיקריים			
ערכיות אקולוגית	**4**	1 – 4	בשטח מצומצם יחסית קיימים מספר בתי גידול מיוחדים ונדירים: חולות מיוצבים, גבעות כורכר ומצוק כורכר. מגוון מיני הצומח גדול יחסית ביניהם גם מינים מוגנים ואנדמים.
מגוון בתי גידול (נצפה)	4.5	1 – 5	
חשיבות בתי גידול מבחינת צומח	5	1 – 5	
חשיבות בתי גידול מבחינת חי	5	1 – 5	
צומח ייחודי (נצפה)	2	1 – לא נצפה 2 – נצפה	
חי ייחודי (נצפה)	1	1 – לא נצפה 2 – נצפה	
צורה (יחס היקף שטח)	5	1 – 5	
חשיבות לרצף (מסדרונות)	5	1 – 5	
רמת קיטוע	2.5	1 – 5	
סה"כ	30	8 – 34	
ערכיות נופית/חזותית	**4**	1 – 4	בשטח שתי גבעות כורכר מהם קיימת תצפית לכיוון הים והעיר. האתר הארכיאולוגי תל מיכל נמצא על הגבעה הדרומית התלולה מבין השתיים. באתר נעשו חפירות בעבר והיום הוא ללא שימוש.
התרשמות חזותית כללית	5	1 – 5	
רמת שונות השטח ממצב טבעי (ביחס לשימושים)	4	1 – 5	
אלמנטים נופיים ייחודים	5	1 – לא נמצא 2 - נמצא	
אתרים ארכיאולוגים והיקפם	2	1 – לא נמצא 2 - נמצא	
סה"כ	16	4 – 14	
ערכיות סביבתית	**2**		בשטח קיימים שבילי רכב רבים , ניכרת פעילות רכבי שטח. כמויות פסולת רבות הושלכו ועדין מושלכות בשטח.
רמת הפרה בשטח (מפגעים)	2	1 – 5	
פוטנציאל סילוק מפגעים	2.5	1 – 5	
הימצאות גורמי הפרה בגבולות השטח	3	1 – 3	
סה"כ	7.5	3 – 13	
ערכיות כוללת	**3**	1 – 4	
תצפיות אקראיות בבע"ח			שועל מצוי, בז מצוי , אנפת בקר

18ב

רצף חולות דרום מערב

18ג

קטיגוריה	ערכיות	מדרג	תאור
זיהוי השטח	18ג		ייחוד:
תאריך דיגום	15.12.03		
נ.צ.מ	181600/673230		
נתוני גוש חלקה (חלקות עיקריות)	גוש: 6591 חלקות: 5 – 29 , 1,2.		
ייעודי קרקע עיקריים	הר/2030 ייעוד חלק מן השטח לתעסוקה ודיפו		
ערכיות אקולוגית	**2**	1 – 4	השטח משמש לגידולי שדה.
מגוון בתי גידול (נצפה)	2	1 – 5	
חשיבות בתי גידול מבחינת צומח	2	1 – 5	
חשיבות בתי גידול מבחינת חי	2.5	1 – 5	
צומח ייחודי (נצפה)	1	1 – לא נצפה 2 – נצפה	
חי ייחודי (נצפה)	1	1 – לא נצפה 2 – נצפה	
צורה (יחס היקף שטח)	5	1 – 5	
חשיבות לרצף (מסדרונות)	4.5	1 – 5	
רמת קיטוע	4	1 – 5	
סה"כ	17.5	8 – 34	
ערכיות נופית/חזותית	**2**	1 – 4	שטח חקלאי פתוח
התרשמות חזותית כללית	2.5	1 – 5	
רמת שונות השטח ממצב טבעי (ביחס לשימושים)	2.5	1 – 5	
אלמנטים נופיים ייחודים	1	1 – לא נמצא 2 - נמצא	
אתרים ארכיאולוגים והיקפם	1	1 – לא נמצא 2 - נמצא	
סה"כ	7	4 – 14	
ערכיות סביבתית	**2**		השטח צמוד לכביש מספר 2 ממערב.
רמת הפרה בשטח (מפגעים)	2	1 – 5	
פוטנציאל סילוק מפגעים	2	1 – 5	
הימצאות גורמי הפרה בגבולות השטח	2	1 – 3	
סה"כ	6	3 – 13	
ערכיות כוללת	**2**	1 – 4	
תצפיות אקראיות בבע"ח			

18ג

רצף חולות דרום מערב

18ד

קטיגוריה	ערכיות	מדרג	תאור
זיהוי השטח	18 ד		ייחוד: שטח פתוח טבעי של חולות מיוצבים בלבו של מתחם אורבני בית גידול ההולך ונעלם , צומח מוגן. המלצה: סקירת צומח וחי מפורטת, שימור בית הגידול.
תאריך דיגום	15.12.03		
נ.צ.מ	181170/673140		
נתוני גוש חלקה (חלקות עיקריות)	גוש: 6608, 6605, 6606,6607.		
ייעודי קרקע עיקריים			
ערכיות אקולוגית	**3**	1 – 4	חברת צומח של רותם המדבר ולענה חד זרעית המלווה בעצי שיזף היוצרים סבך, שיחי אטד עשבוניים שונים כגומא בקרקפות וחבצלות חוף. בשטח נצפתה פעילות רבה של ציפורים.
מגוון בתי גידול (נצפה)	3.5	1 – 5	
חשיבות בתי גידול מבחינת צומח	4	1 – 5	
חשיבות בתי גידול מבחינת חי	4	1 – 5	
צומח ייחודי (נצפה)	2	1 – לא נצפה 2 – נצפה	
חי ייחודי (נצפה)	1	1 – לא נצפה 2 – נצפה	
צורה (יחס היקף שטח)	4	1 – 5	
חשיבות לרצף (מסדרונות)	5	1 – 5	
רמת קיטוע	3.5	1 – 5	
סה"כ	27	8 – 34	
ערכיות נופית/חזותית	**3**	1 – 4	שטח טבעי בעל טופוגרפיה גבעית מתונה המאפשר תצפית רחבה ממספר מנקודות .
התרשמות חזותית כללית	4	1 – 5	
רמת שונות השטח ממצב טבעי (ביחס לשימושים)	3	1 – 5	
אלמנטים נופיים ייחודים	2	1 – לא נמצא 2 - נמצא	
אתרים ארכיאולוגים והיקפם	1	1 – לא נמצא 2 - נמצא	
סה"כ	10	4 – 14	
ערכיות סביבתית	**3**		את השטח חוצות מספר דרכים שנוצרו ע"י רכבים. במשך השנים הושלכה במקום פסולת בנין וגרוטאות.
רמת הפרה בשטח (מפגעים)	3	1 – 5	
פוטנציאל סילוק מפגעים	3	1 – 5	
הימצאות גורמי הפרה בגבולות השטח	3	1 – 3	
סה"כ	9	3 – 13	
ערכיות כוללת	**3**	1 – 4	
תצפיות אקראיות בבע"ח			בז מצוי, דוחל שחור גרון, סבכי שחור ראש

18ד

רצף חולות דרום מערב

18ה

קטיגוריה	ערכיות	מדרג	תאור
זיהוי השטח	18ה		ייחוד: שטח פתוח טבעי של חולות מיוצבים בלבו של מתחם אורבני בית גידול ההולך ונעלם המכיל צומח מוגן. המלצה: סקירת צומח וחי מפורטת, שימור בית הגידול.
תאריך דיגום	15.12.03		
נ.צ.מ	181390/673523		
נתוני גוש חלקה (חלקות עיקריות)	גוש: 6590, 6606		
ייעודי קרקע עיקריים			
ערכיות אקולוגית	**3**	1 – 4	בשטח קיימות מספר נישות אקולוגיות הכוללות חולות מיוצבים, אזורי חמרה ושקעים חרסיתיים הקרובים למי תהום. במקום שולטת חברת רותם המדבר והלענה מינים נוספים שנצפו הם שיזף וקנה סוכר מצרי.
מגוון בתי גידול (נצפה)	4	1 – 5	
חשיבות בתי גידול מבחינת צומח	4	1 – 5	
חשיבות בתי גידול מבחינת חי	4	1 – 5	
צומח ייחודי (נצפה)	2	1 – לא נצפה 2 – נצפה	
חי ייחודי (נצפה)	1	1 – לא נצפה 2 – נצפה	
צורה (יחס היקף שטח)	5	1 – 5	
חשיבות לרצף (מסדרונות)	5	1 – 5	
רמת קיטוע	2	1 – 5	
סה"כ	27	8 – 34	
ערכיות נופית/חזותית	**3**	1 – 4	תבליט הקרקע יוצר נוף מעניין של גבעות חול בשיפועים מתונים רציפות השטח הפתוח מאפשרת תצפיות לכיוון הים והעיר מנקודות מסוימות.
התרשמות חזותית כללית	4	1 – 5	
רמת שונות השטח ממצב טבעי (ביחס לשימושים)	3	1 – 5	
אלמנטים נופיים ייחודים	2	1 – לא נמצא 2 - נמצא	
אתרים ארכיאולוגים והיקפם	2	1 – לא נמצא 2 - נמצא	
סה"כ	9	4 – 14	
ערכיות סביבתית	**2**		בשטח הושלכו כמויות גדולות של פסולת בניין וגרוטאות לאורך שנים באופן שפגע בחלק מן הצומח הטבעי. השטח יחסית מרוחק ממוקדי פעילות ולכן חשוף פחות להפרעות סביבתיות כדוגמת רעש וזיהום.
רמת הפרה בשטח (מפגעים)	2	1 – 5	
פוטנציאל סילוק מפגעים	2.5	1 – 5	
הימצאות גורמי הפרה בגבולות השטח	3	1 – 3	
סה"כ	7.5	3 – 13	
ערכיות כוללת	**3**	1 – 4	
תצפיות אקראיות בבע"ח			שועל מצוי, ירקון, דרבן

18ה

רצף חולות דרום מערב

18ו

קטיגוריה	ערכיות	מדרג	תאור
זיהוי השטח	18ו		ייחוד: שטח פתוח בקרבה למצוק החופי. המלצה: סקירת צומח וחי מפורטת, שימור ושיקום בית הגידול.
תאריך דיגום	15.12.03		
נ.צ.מ	181000/673520		
נתוני גוש חלקה (חלקות עיקריות)	גוש: 6606		
ייעודי קרקע עיקריים			
ערכיות אקולוגית	**3**	1 – 4	אזור חולות מיוצבים ורכס כורכר, ריכוז גדול של חבצלות חוף. שטח פתוח המהווה חלק מרצף אחרון של שטחים באזור החוף.
מגוון בתי גידול (נצפה)	3	1 – 5	
חשיבות בתי גידול מבחינת צומח	4	1 – 5	
חשיבות בתי גידול מבחינת חי	3.5	1 – 5	
צומח ייחודי (נצפה)	2	1 – לא נצפה 2 – נצפה	
חי ייחודי (נצפה)	1	1 – לא נצפה 2 – נצפה	
צורה (יחס היקף שטח)	5	1 – 5	
חשיבות לרצף (מסדרונות)	5	1 – 5	
רמת קיטוע	2	1 – 5	
סה"כ	25.5	8 – 34	
ערכיות נופית/חזותית	**2**	1 – 4	בחלקו המערבי השטח מופר ופגוע מבחינת צומח. בשטח קימות נקודות מוגבהות מהן ניתן לצפות לכיוון דרום ומערב.
התרשמות חזותית כללית	3	1 – 5	
רמת שונות השטח ממצב טבעי (ביחס לשימושים)	2	1 – 5	
אלמנטים נופיים ייחודים	2	1 – לא נמצא 2 - נמצא	
אתרים ארכיאולוגים והיקפם	2	1 – לא נמצא 2 - נמצא	
סה"כ	9	4 – 14	
ערכיות סביבתית	**2**		חלק גדול מן השטח בעיקר במערבו נהרס בשל פעילות רכבים והשלכת פסולת. בשטח נעשו חפירות.
רמת הפרה בשטח (מפגעים)	2	1 – 5	
פוטנציאל סילוק מפגעים	2.5	1 – 5	
הימצאות גורמי הפרה בגבולות השטח	3	1 – 3	
סה"כ	7.5	3 – 13	
ערכיות כוללת	**3**	1 – 4	
תצפיות אקראיות בבע"ח			

18ו

מצוק חופי דרום מערב

18ז

קטיגוריה	ערכיות	מדרג	תאור
זיהוי השטח	18ז		ייחוד: מצוק חופי ובו ערכי טבע ונוף. המלצה: שיקום המצוק ושימורו.
תאריך דיגום	15.12.03		
נ.צ.מ	180855/673620		
נתוני גוש חלקה (חלקות עיקריות)	גוש: 6607 חלקה: 101,102,117,214		
ייעודי קרקע עיקריים			
ערכיות אקולוגית	**3**	1 – 4	אזור מצוק הכורכר החופי ובו צומח אופייני הכולל את חבצלת החוף קריתמון ימי ושיחי מתנן. הצומח גדל באופן כתמי ולא רציף בשל פגיעה מתמשכת.
מגוון בתי גידול (נצפה)	3.5	1 – 5	
חשיבות בתי גידול מבחינת צומח	4.5	1 – 5	
חשיבות בתי גידול מבחינת חי	3.5	1 – 5	
צומח ייחודי (נצפה)	2	1 – לא נצפה 2 – נצפה	
חי ייחודי (נצפה)	1	1 – לא נצפה 2 – נצפה	
צורה (יחס היקף שטח)	2	1 – 5	
חשיבות לרצף (מסדרונות)	5	1 – 5	
רמת קיטוע	2.5	1 – 5	
סה"כ	24	8 – 34	
ערכיות נופית/חזותית	**4**	1 – 4	נוף מרהיב לכיוון הים, במת המצוק והצומח פגועים לאורך רב חלקי המצוק ובמקום מושלכת פסולת ע"י מבקרים. לאורך המצוק פזורים חרסים.
התרשמות חזותית כללית	4.5	1 – 5	
רמת שונות השטח ממצב טבעי (ביחס לשימושים)	3	1 – 5	
אלמנטים נופיים ייחודים	2	1 – לא נמצא 2 - נמצא	
אתרים ארכיאולוגים והיקפם	2	1 – לא נמצא 2 - נמצא	
סה"כ	11.5	4 – 14	
ערכיות סביבתית	**2**		רמת ההפרות על במת המצוק גבוהה משום כניסת רכבים השוחקים את הקרקע ומונעים התפתחות צומח. ישנו גידור במרחק של כ – 30 מטר משפת המצוק אולם הגדר פרוצה במקומות רבים.
רמת הפרה בשטח (מפגעים)	2.5	1 – 5	
פוטנציאל סילוק מפגעים	3	1 – 5	
הימצאות גורמי הפרה בגבולות השטח	2.5	1 – 3	
סה"כ	8	3 – 13	
ערכיות כוללת	**3**	1 – 4	
תצפיות אקראיות בבע"ח			

18ז

רצף חולות דרום מערב

18ח

קטיגוריה	ערכיות	מדרג	תאור
זיהוי השטח	18ח		ייחוד: שטח פתוח של חולות מיוצבים המלצה: סקירת צומח וחי מפורטת, שימור בית הגידול.
תאריך דיגום	9.12.03		
נ.צ.מ	180840/672750		
נתוני גוש חלקה (חלקות עיקריות)	גוש: 6606		
ייעודי קרקע עיקריים			
ערכיות אקולוגית	**3**	1 – 4	במזרח השטח נותר מקטע של צומח טבעי - רותם המדבר ולענה חד זרעית, שיחי אטד ועצי שיזף. בשאר השטח קיימת רמת הפרות גבוהה שגרמה לפגיעה בצומח.
מגוון בתי גידול (נצפה)	3	1 – 5	
חשיבות בתי גידול מבחינת צומח	3	1 – 5	
חשיבות בתי גידול מבחינת חי	3	1 – 5	
צומח ייחודי (נצפה)	1	1 – לא נצפה 2 – נצפה	
חי ייחודי (נצפה)	1	1 – לא נצפה 2 – נצפה	
צורה (יחס היקף שטח)	5	1 – 5	
חשיבות לרצף (מסדרונות)	5	1 – 5	
רמת קיטוע	2	1 – 5	
סה"כ	23	8 – 34	
ערכיות נופית/חזותית	**2**	1 – 4	רמת ההפרות הגבוהה גרמה גם לפגיעה חזותית המצב טוב יותר בחלק המזרחי בשל תסית הצומח שם גם קיימת חורשה של מספר אקליפטוס.
התרשמות חזותית כללית	2.5	1 – 5	
רמת שונות השטח ממצב טבעי (ביחס לשימושים)	2.5	1 – 5	
אלמנטים נופיים ייחודים	2	1 – לא נמצא 2 - נמצא	
אתרים ארכיאולוגים והיקפם	2	1 – לא נמצא 2 - נמצא	
סה"כ	9	4 – 14	
ערכיות סביבתית	**2**		רמת הפגיעה בשטח רבה בשל נסיעת רכבים, פעולות חפירה והשלכת פסולות
רמת הפרה בשטח (מפגעים)	2	1 – 5	
פוטנציאל סילוק מפגעים	2.5	1 – 5	
הימצאות גורמי הפרה בגבולות השטח	2.5	1 – 3	
סה"כ	7	3 – 13	
ערכיות כוללת	**3**	1 – 4	
תצפיות אקראיות בבע"ח			

18ח

צומת הסירה – פסל הרצל

19א

קטיגוריה	ערכיות	מדרג	תאור
זיהוי השטח	19א		ייחוד: שריד של רכס הכורכר המזרחי, צומח, מצוקי, תצפית נוף. המלצה: שימור המקום, ניקוי הפסולת , שילוב בפעילות של טבע עירוני.
תאריך דיגום	15.12.03		
נ.צ.מ	182387/673978		
נתוני גוש חלקה (חלקות עיקריות)	גוש: 6422 חלקה: 81. גוש: 6421 חלקה: 3,22,23,27		
ייעודי קרקע עיקריים	הר/1934 ייעוד משולב לציבורי, מסחר ותעסוקה		
ערכיות אקולוגית	**3**	1 – 4	השטח מהווה אי אחרון של רכס הכורכר המזרחי במקום מתקיימת צמחיית ייחודית למצוק. נצפו עירית גדולה ומרווה מצויה. בבריכת המים המלאכותית נצפו עופות מים ובמצוק נראה בעבר קינון של שרקרק מצוי.
מגוון בתי גידול (נצפה)	4	1 – 5	
חשיבות בתי גידול מבחינת צומח	5	1 – 5	
חשיבות בתי גידול מבחינת חי	4	1 – 5	
צומח ייחודי (נצפה)	2	1 – לא נצפה 2 – נצפה	
חי ייחודי (נצפה)	2	1 – לא נצפה 2 – נצפה	
צורה (יחס היקף שטח)	3	1 – 5	
חשיבות לרצף (מסדרונות)	3	1 – 5	
רמת קיטוע	2	1 – 5	
סה"כ	25	8 – 34	
ערכיות נופית/חזותית	**2**	1 – 4	השטח סובל מרמת הפרות הפוגעת באיכותו הנופית בעיקר במפנים הפונים דרומה ומזרחה. למרות זאת ניתן להתרשם מיופים של מחשופי הכורכר במצוק. שיא הרכס מהווה נקודת תצפית יפה בעיקר מערבה וצפונה. במקום פזורים חרסים.
התרשמות חזותית כללית	3.5	1 – 5	
רמת שונות השטח ממצב טבעי (ביחס לשימושים)	2.5	1 – 5	
אלמנטים נופיים ייחודים	2	1 – לא נמצא 2 - נמצא	
אתרים ארכיאולוגים והיקפם	1	1 – לא נמצא 2 - נמצא	
סה"כ	9	4 – 14	
ערכיות סביבתית	**1**		רמת הפרות גבוהה הכוללת השלכת פסולת, חפירה במצוק והזרמת שופכין. השטח סובל מרמה גבוהה של קיטועים ע"י חפירות ותעלות. כלבי בר מסתופפים במקום. קיימת השפעה של גורמים מבחוץ המתבטאת ברעש, ריחות, תשטיפים ופסולות. האתר נמצא בסמוך לכביש ראשי ואזור תעשייה.
רמת הפרה בשטח (מפגעים)	2	1 – 5	
פוטנציאל סילוק מפגעים	2	1 – 5	
הימצאות גורמי הפרה בגבולות השטח	1	1 – 3	
סה"כ	5	3 – 13	
ערכיות כוללת	**3**	1 – 4	
תצפיות אקראיות בבע"ח			ירגזי, שרשיר, ברכיה, סופית, סיקסק, דוחל שחור גרון, סנונית רפתות, ירקון.

19א

רצף חולות דרום מערב

19ב

קטיגוריה	ערכיות	מדרג	תאור
זיהוי השטח	19ב		ייחוד:
תאריך דיגום	15.12.03		
נ.צ.מ	182160/673565		
נתוני גוש חלקה (חלקות עיקריות)	גוש: 6593 חלקה: 3 – 22		
ייעודי קרקע עיקריים	הר/1934 ייעוד משולב לשטח ציבורי, מסחר ותעסוקה		
ערכיות אקולוגית	**2**	1 – 4	השטח מהווה חלק מרכס הכורכר המזרחי אולם בשל הפעילות האינטנסיבית לאורך השנים דוכא הצומח הטבעי כך שרובו של השטח מאופיין בצומח של בתי גידול פגועים. יחד עם זאת בשל בידודו היחסי מהווה השטח אתר לפעילות ציפורי שיר ודורסים.
מגוון בתי גידול (נצפה)	3.5	1 – 5	
חשיבות בתי גידול מבחינת צומח	3	1 – 5	
חשיבות בתי גידול מבחינת חי	3.5	1 – 5	
צומח ייחודי (נצפה)	1	1 – לא נצפה 2 – נצפה	
חי ייחודי (נצפה)	1	1 – לא נצפה 2 – נצפה	
צורה (יחס היקף שטח)	4	1 – 5	
חשיבות לרצף (מסדרונות)	3	1 – 5	
רמת קיטוע	1	1 – 5	
סה"כ	20	8 – 34	
ערכיות נופית/חזותית	**2**	1 – 4	השטח פגוע באופן חמור גם ברמת התבליט וגם ברמת התכסית.
התרשמות חזותית כללית	2.5	1 – 5	
רמת שונות השטח ממצב טבעי (ביחס לשימושים)	2	1 – 5	
אלמנטים נופיים ייחודים	2	1 – לא נמצא 2 - נמצא	
אתרים ארכיאולוגים והיקפם	2	1 – לא נמצא 2 - נמצא	
סה"כ	8.5	4 – 14	
ערכיות סביבתית	**1**		רמת הפרות גבוהה הכוללת פסולות, חפירות, קיטועים ע"י גדרות, חשד לזיהום קרקע והפרעות מתעשייה סמוכה.
רמת הפרה בשטח (מפגעים)	2	1 – 5	
פוטנציאל סילוק מפגעים	2	1 – 5	
הימצאות גורמי הפרה בגבולות השטח	1	1 – 3	
סה"כ	5	3 – 13	
ערכיות כוללת	**2**	1 – 4	
תצפיות אקראיות בבע"ח			

19ב

מחלף הסירה – צפון מזרח

20

קטיגוריה	ערכיות	מדרג	תאור
זיהוי השטח	20		ייחוד:
תאריך דיגום	9.12.03		
נ.צ.מ	182625/674390		
נתוני גוש חלקה (חלקות עיקריות)	גוש: 6422 חלקה: 81		
ייעודי קרקע עיקריים			
ערכיות אקולוגית	**2**	1 – 4	חלק ממצוק הכורכר המזרחי . כיום מאפיין את בית הגידול צומח רודראלי וסגטלי של בתי גידול פגועים. נפוצה השיטה המכחילה האופיינית לבתי גידול פגועים.
מגוון בתי גידול (נצפה)	3	1 – 5	
חשיבות בתי גידול מבחינת צומח	2	1 – 5	
חשיבות בתי גידול מבחינת חי	3	1 – 5	
צומח ייחודי (נצפה)	1	1 – לא נצפה 2 – נצפה	
חי ייחודי (נצפה)	1	1 – לא נצפה 2 – נצפה	
צורה (יחס היקף שטח)	3	1 – 5	
חשיבות לרצף (מסדרונות)	3.5	1 – 5	
רמת קיטוע	3.5	1 – 5	
סה"כ	20	8 – 34	
ערכיות נופית/חזותית	**2**	1 – 4	שטח פתוח מוגבה כמעה מעל הסביבה אך ללא ייחוד חזותי מקומי ואפשרות תצפית מוגבלת. במקום קיים אתר ארכיאולוגי מפותח הכולל מערות קבורה בשרידי המצוק. בשל ערמות הפסולת וכיסויי הצומח לא ניתן היה להבחין בממצאים הפזורים בשטח.
התרשמות חזותית כללית	2	1 – 5	
רמת שונות השטח ממצב טבעי (ביחס לשימושים)	2	1 – 5	
אלמנטים נופיים ייחודים	1.5	1 – לא נמצא 2 - נמצא	
אתרים ארכיאולוגים והיקפם	2	1 – לא נמצא 2 - נמצא	
סה"כ	7.5	4 – 14	
ערכיות סביבתית	**2**		שטח מופר ששימש בעבר כאתר פסולת. פני השטח מגובבים בשל עירום הפסולות. השטח נמצא בסמוך לכביש המהיר.
רמת הפרה בשטח (מפגעים)	2	1 – 5	
פוטנציאל סילוק מפגעים	2.5	1 – 5	
הימצאות גורמי הפרה בגבולות השטח	2	1 – 3	
סה"כ	6.5	3 – 13	
ערכיות כוללת	**2**	1 – 4	
תצפיות אקראיות בבע"ח			חוגלות

20

מחלף שבעת הכוכבים - צפון

21

קטיגוריה	ערכיות	מדרג	תאור
זיהוי השטח	21		ייחוד: שטח פתוח של חולות מיוצבים
תאריך דיגום	9.12.03		
נ.צ.מ	182820/674430		
נתוני גוש חלקה (חלקות עיקריות)	גוש: 6422		
ייעודי קרקע עיקריים			
ערכיות אקולוגית	**2**	1 – 4	במזרח השטח נותר מקטע של צומח טבעי - רותם המדבר ולענה חד זרעית, שיחי אטד ועצי שיזף. בשאר השטח קיימת רמת הפרות גבוהה שגרמה לפגיעה בצומח.
מגוון בתי גידול (נצפה)	3	1 – 5	
חשיבות בתי גידול מבחינת צומח	2.5	1 – 5	
חשיבות בתי גידול מבחינת חי	3	1 – 5	
צומח ייחודי (נצפה)	2	1 – לא נצפה 2 – נצפה	
חי ייחודי (נצפה)	1	1 – לא נצפה 2 – נצפה	
צורה (יחס היקף שטח)	1	1 – 5	
חשיבות לרצף (מסדרונות)	3	1 – 5	
רמת קיטוע	3	1 – 5	
סה"כ	18.5	8 – 34	
ערכיות נופית/חזותית	**2**	1 – 4	רמת ההפרות הגבוהה גרמה גם לפגיעה חזותית המצב טוב יותר בחלק המזרחי בשל תסית הצומח שם גם קיימת חורשה של מספר אקליפטוס.
התרשמות חזותית כללית	2.5	1 – 5	
רמת שונות השטח ממצב טבעי (ביחס לשימושים)	3	1 – 5	
אלמנטים נופיים ייחודים	1	1 – לא נמצא 2 - נמצא	
אתרים ארכיאולוגים והיקפם	1	1 – לא נמצא 2 - נמצא	
סה"כ	7.5	4 – 14	
ערכיות סביבתית	**2**		רמת הפגיעה בשטח רבה בשל נסיעת רכבים, פעולות חפירה והשלכת פסולות
רמת הפרה בשטח (מפגעים)	2	1 – 5	
פוטנציאל סילוק מפגעים	2	1 – 5	
הימצאות גורמי הפרה בגבולות השטח	1.5	1 – 3	
סה"כ	5.5	3 – 13	
ערכיות כוללת	**2**	1 – 4	
תצפיות אקראיות בבע"ח			

21

אזור הבסה - דרום

22א

קטיגוריה	ערכיות	מדרג	תאור
זיהוי השטח	22א		ייחוד: חלק משטח ביצת המרזבה, בע"ח, צומח. המלצה: הטמעת השטח במסגרת פארק עירוני
תאריך דיגום	1.12.03		
נ.צ.מ	183290/674820		
נתוני גוש חלקה (חלקות עיקריות)	גוש: 6523 חלקה: 37 - 45		
ייעודי קרקע עיקריים	הר/1941 פארק עירוני		
ערכיות אקולוגית	**3**	1 – 4	חלק מביצת הבסה הממוקמת באזורי המרזבה . מאפיני השטח כוללים בתי גידול לח, שלוליות חורף, סבך, שטחים פתוחים בהם שולטים חד שנתיים וריכוזי עצי אקליפטוס ומספר עצי הדר, פקאן, אזדרכת וברוש . המקום מהווה אזור פעילות ומלט לבע"ח רבים כמו קיפודים, צבים ומגוון ציפורים ו עופות שנצפו במספרים גדולים יחסית.
מגוון בתי גידול (נצפה)	4	1 – 5	
חשיבות בתי גידול מבחינת צומח	3.5	1 – 5	
חשיבות בתי גידול מבחינת חי	4	1 – 5	
צומח ייחודי (נצפה)	1	1 – לא נצפה 2 – נצפה	
חי ייחודי (נצפה)	1	1 – לא נצפה 2 – נצפה	
צורה (יחס היקף שטח)	4	1 – 5	
חשיבות לרצף (מסדרונות)	4.5	1 – 5	
רמת קיטוע	3.5	1 – 5	
סה"כ	25.5	8 – 34	
ערכיות נופית/חזותית	**3**	1 – 4	השטח מכוסה בצומח ירוק ומהווה יחידה נופית ירוקה בעלת איכות של שטח טבעי.
התרשמות חזותית כללית	4	1 – 5	
רמת שונות השטח ממצב טבעי (ביחס לשימושים)	3.5	1 – 5	
אלמנטים נופיים ייחודים	2	1 – לא נמצא 2 - נמצא	
אתרים ארכיאולוגים והיקפם	1	1 – לא נמצא 2 - נמצא	
סה"כ	10.5	4 – 14	
ערכיות סביבתית	**2**		בשטח הושלכו כמויות גדולות של פסולות ובוצעו פעולות חפירה ותיעול. ממזרח לשטח ממוקם אזור מסחרי וממערב מסילת הברזל.
רמת הפרה בשטח (מפגעים)	3	1 – 5	
פוטנציאל סילוק מפגעים	2.5	1 – 5	
הימצאות גורמי הפרה בגבולות השטח	2.5	1 – 3	
סה"כ	8	3 – 13	
ערכיות כוללת	**3**	1 – 4	
תצפיות אקראיות בבע"ח			

22א

אזור הבסה – מערבית לאצטדיון

22ב

קטיגוריה	ערכיות	מדרג	תאור
זיהוי השטח	22ב		ייחוד: שלולית חורף המהווה מקום מפלט אחרון למינים המאפיינים בתי גידול לחים. המלצה: שילוב השלולית במסגרת פארק עירוני באופן שלא יפגע בבית הגידול. שילוב בפרוייקט טבע עירוני.
תאריך דיגום	1.12.03		
נ.צ.מ	183400/675150		
נתוני גוש חלקה (חלקות עיקריות)	גוש: 6523 חלקה: 102 – 105, 18, 17, 24 - 30		
ייעודי קרקע עיקריים			
ערכיות אקולוגית	**4**	1 – 4	שלולית חורף ובה גדלים מינים נדירים שחלקם בסכנת הכחדה. אזורי הצפה/ ביצה המושכים עופות מים, ביצה וסבך. בגבולות תא השטח מדרום עוברת תעלת ניקוז ובה נצפו נענעת הכדורים (יואל) ובוציץ סוككני (עמית), שני מיני צומח נדירים שחשוב לשמרם בבית גידולם.
מגוון בתי גידול (נצפה)	5	1 – 5	
חשיבות בתי גידול מבחינת צומח	4.5	1 – 5	
חשיבות בתי גידול מבחינת חי	5	1 – 5	
צומח ייחודי (נצפה)	2	1 – לא נצפה 2 – נצפה	
חי ייחודי (נצפה)	2	1 – לא נצפה 2 – נצפה	
צורה (יחס היקף שטח)	4	1 – 5	
חשיבות לרצף (מסדרונות)	5	1 – 5	
רמת קיטוע	4	1 – 5	
סה"כ	31.5	8 – 34	
ערכיות נופית/חזותית	**3**	1 – 4	בחורף הופך השטח לנוף פתוח של מקווה מים וביצה.
התרשמות חזותית כללית	4	1 – 5	
רמת שונות השטח ממצב טבעי (ביחס לשימושים)	3.5	1 – 5	
אלמנטים נופיים ייחודים	3.5	1 – לא נמצא 2 - נמצא	
אתרים ארכיאולוגים והיקפם	1	1 – לא נמצא 2 - נמצא	
סה"כ	12	4 – 14	
ערכיות סביבתית	**2**		בשטח הושלכו כמויות גדולות של פסולות ובוצעו פעולות חפירה ותיעול. ממזרח לשטח ממוקם אזור מסחרי וממערב מסילת הברזל.
רמת הפרה בשטח (מפגעים)	2.5	1 – 5	
פוטנציאל סילוק מפגעים	2.5	1 – 5	
הימצאות גורמי הפרה בגבולות השטח	2	1 – 3	
סה"כ	7	3 – 13	
ערכיות כוללת	**3**	1 – 4	
תצפיות אקראיות בבע"ח			

אזור הבסה - דרום

ג22

קטיגוריה	ערכיות	מדרג	תאור
זיהוי השטח	ג22		ייחוד: שלולית חורף המהווה מקום מפלט אחרון למינים המאפיינים בתי גידול לחים. המלצה: שימור השטח במסגרת פארק עירוני.
תאריך דיגום	1.12.03		
נ.צ.מ	180840/672750		
נתוני גוש חלקה (חלקות עיקריות)	גוש: 6606		
ייעודי קרקע עיקריים			
ערכיות אקולוגית	**3**	1 – 4	שלולית חורף ובה גדלים מינים נדירים שחלקם בסכנת הכחדה. אזורי הצפה/ ביצה המושכים עופות מים, ביצה וסבך.
מגוון בתי גידול (נצפה)	3.5	1 – 5	
חשיבות בתי גידול מבחינת צומח	2.5	1 – 5	
חשיבות בתי גידול מבחינת חי	4	1 – 5	
צומח ייחודי (נצפה)	1	1 – לא נצפה 2 – נצפה	
חי ייחודי (נצפה)	2	1 – לא נצפה 2 – נצפה	
צורה (יחס היקף שטח)	4	1 – 5	
חשיבות לרצף (מסדרונות)	4	1 – 5	
רמת קיטוע	3.5	1 – 5	
סה"כ	24.5	8 – 34	
ערכיות נופית/חזותית	**3**	1 – 4	בחורף הופך השטח לנוף פתוח של מקווה מים וביצה
התרשמות חזותית כללית	3.5	1 – 5	
רמת שונות השטח ממצב טבעי (ביחס לשימושים)	2.5	1 – 5	
אלמנטים נופיים ייחודים	2	1 – לא נמצא 2 - נמצא	
אתרים ארכיאולוגים והיקפם	1	1 – לא נמצא 2 - נמצא	
סה"כ	9	4 – 14	
ערכיות סביבתית	**2**	1 - 4	בשטח הושלכו כמויות גדולות של פסולות ובוצעו פעולות חפירה ותיעול
רמת הפרה בשטח (מפגעים)	2.5	1 – 5	
פוטנציאל סילוק מפגעים	2.5	1 – 5	
הימצאות גורמי הפרה בגבולות השטח	2	1 – 3	
סה"כ	7	3 – 13	
ערכיות כוללת	**3**	1 – 4	
תצפיות אקראיות בבע"ח			

ג22

אזור הבסה - דרום

22ד

קטיגוריה	ערכיות	מדרג	תאור
זיהוי השטח	22ד		ייחוד: שטח חקלאי פתוח
תאריך דיגום	1.12.03		
נ.צ.מ	183680/675930		
נתוני גוש חלקה (חלקות עיקריות)	גוש: 6522 חלקה: 1 – 9, 73, 74.		
ייעודי קרקע עיקריים	הר/1941 פארק עירוני		
ערכיות אקולוגית	**2**	1 – 4	חלקו הדרומי של השטח מוצף לעיתים בחורף ויכול להוות בית גידול לאורגניזמים של בית הגידול הלח.
מגוון בתי גידול (נצפה)	2	1 – 5	
חשיבות בתי גידול מבחינת צומח	2.5	1 – 5	
חשיבות בתי גידול מבחינת חי	2.5	1 – 5	
צומח ייחודי (נצפה)	1	1 – לא נצפה 2 – נצפה	
חי ייחודי (נצפה)	1	1 – לא נצפה 2 – נצפה	
צורה (יחס היקף שטח)	3	1 – 5	
חשיבות לרצף (מסדרונות)	4.5	1 – 5	
רמת קיטוע	2	1 – 5	
סה"כ	18.5	8 – 34	
ערכיות נופית/חזותית	**2**	1 – 4	נוף כפרי של חקלאות בעל ושלחין.
התרשמות חזותית כללית	3.5	1 – 5	
רמת שונות השטח ממצב טבעי (ביחס לשימושים)	2	1 – 5	
אלמנטים נופיים ייחודים	1	1 – לא נמצא 2 - נמצא	
אתרים ארכיאולוגים והיקפם	1	1 – לא נמצא 2 - נמצא	
סה"כ	7.5	4 – 14	
ערכיות סביבתית	**2**		השטח מופר ע"י חקלאות ומספר מוקדי שפיכת פסולת. ממערב לשטח נסללת דרך מהירה (איילון) ומצפון קיימת דרך ראשית.
רמת הפרה בשטח (מפגעים)	2.5	1 – 5	
פוטנציאל סילוק מפגעים	2	1 – 5	
הימצאות גורמי הפרה בגבולות השטח	2.5	1 – 3	
סה"כ	7	3 – 13	
ערכיות כוללת	**2**	1 – 4	
תצפיות אקראיות בבע"ח			

22ד

אזור הבסה - דרום
22ה

קטיגוריה	ערכיות	מדרג	תאור
זיהוי השטח	22ה		ייחוד: אזור ביצה מוצף, עופות מים, חורשת אקליפטוס. המלצה: שימור במסגרת פארק עירוני.
תאריך דיגום	1.12.03		
נ.צ.מ	183850/675650		
נתוני גוש חלקה (חלקות עיקריות)	גוש: 6524 חלקה: 6,60,25,24.		
ייעודי קרקע עיקריים	הר/1941 פארק עירוני		
ערכיות אקולוגית	**3**	1 – 4	שטחי ביצה המהווים בית גידול למיני דוחיים, סרטנים ואורגניזמים אחרים של בתי גידול לחים. בקיץ קיימת במקום צמחיה צפופה המהווה מסתור לעופות מקננים לזוחלים וליונקים.
מגוון בתי גידול (נצפה)	3.5	1 – 5	
חשיבות בתי גידול מבחינת צומח	3.5	1 – 5	
חשיבות בתי גידול מבחינת חי	4	1 – 5	
צומח ייחודי (נצפה)	1	1 – לא נצפה 2 – נצפה	
חי ייחודי (נצפה)	2	1 – לא נצפה 2 – נצפה	
צורה (יחס היקף שטח)	4	1 – 5	
חשיבות לרצף (מסדרונות)	3.5	1 – 5	
רמת קיטוע	2.5	1 – 5	
סה"כ	24	8 – 34	
ערכיות נופית/חזותית	**2**	1 – 4	בחורף הופך השטח לנוף פתוח של מקווה מים וביצה. במקום קיימת חורשת אקליפטוס מפותחת
התרשמות חזותית כללית	3.5	1 – 5	
רמת שונות השטח ממצב טבעי (ביחס לשימושים)	2	1 – 5	
אלמנטים נופיים ייחודים	3	1 – לא נמצא 2 - נמצא	
אתרים ארכיאולוגים והיקפם	1	1 – לא נמצא 2 - נמצא	
סה"כ	9.5	4 – 14	
ערכיות סביבתית	**2**		בצפון השטח קיים אתר פסולת במקומות אחרים בשטח הושלכה פסולת באופן לא מוסדר. חלק מן השטח משמש לחקלאות.
רמת הפרה בשטח (מפגעים)	1.5	1 – 5	
פוטנציאל סילוק מפגעים	2	1 – 5	
הימצאות גורמי הפרה בגבולות השטח	2.5	1 – 3	
סה"כ	6	3 – 13	
ערכיות כוללת	**3**	1 – 4	
תצפיות אקראיות בבע"ח			

22ה

אזור הבסה – צפון מזרח

22ו

קטיגוריה	ערכיות	מדרג	תאור
זיהוי השטח	22ו		ייחוד:
תאריך דיגום	1.12.03		
נ.צ.מ	184010/675970		
נתוני גוש חלקה (חלקות עיקריות)	גוש: 6524 חלקה: 1 – 7, 64		
ייעודי קרקע עיקריים			
ערכיות אקולוגית	**2**	1 – 4	שטח חקלאי פתוח ובו אזור מצומצם של חישות קנים.
מגוון בתי גידול (נצפה)	2	1 – 5	
חשיבות בתי גידול מבחינת צומח	1.5	1 – 5	
חשיבות בתי גידול מבחינת חי	2	1 – 5	
צומח ייחודי (נצפה)	1	1 – לא נצפה 2 – נצפה	
חי ייחודי (נצפה)	1	1 – לא נצפה 2 – נצפה	
צורה (יחס היקף שטח)	4	1 – 5	
חשיבות לרצף (מסדרונות)	4	1 – 5	
רמת קיטוע	2	1 – 5	
סה"כ	17.5	8 – 34	
ערכיות נופית/חזותית	**2**	1 – 4	נוף כפרי של שטחי חקלאות.
התרשמות חזותית כללית	3	1 – 5	
רמת שונות השטח ממצב טבעי (ביחס לשימושים)	1.5	1 – 5	
אלמנטים נופיים ייחודים	1	1 – לא נמצא 2 - נמצא	
אתרים ארכיאולוגים והיקפם	1	1 – לא נמצא 2 - נמצא	
סה"כ	6.5	4 – 14	
ערכיות סביבתית	**2**		שטח חקלאות שלחין, חממות.
רמת הפרה בשטח (מפגעים)	1.5	1 – 5	
פוטנציאל סילוק מפגעים	2	1 – 5	
הימצאות גורמי הפרה בגבולות השטח	3	1 – 3	
סה"כ	6.5	3 – 13	
ערכיות כוללת	**2**	1 – 4	
תצפיות אקראיות בבע"ח			

22ו

כנפי נשרים – שד' מנחם בגין

24

קטיגוריה	ערכיות	מדרג	תאור
זיהוי השטח	24		ייחוד:
תאריך דיגום	2.12.03		
נ.צ.מ	184970/676120		
נתוני גוש חלקה (חלקות עיקריות)	גוש: 6526 חלקה: 134, 135, 137		
ייעודי קרקע עיקריים			
ערכיות אקולוגית	**1**	1 – 4	שדה בור המכוסה בצומח חד שנתי של בתי גידול מופרים.
מגוון בתי גידול (נצפה)	2	1 – 5	
חשיבות בתי גידול מבחינת צומח	1	1 – 5	
חשיבות בתי גידול מבחינת חי	2	1 – 5	
צומח ייחודי (נצפה)	1	1 – לא נצפה 2 – נצפה	
חי ייחודי (נצפה)	1	1 – לא נצפה 2 – נצפה	
צורה (יחס היקף שטח)	3	1 – 5	
חשיבות לרצף (מסדרונות)	2.5	1 – 5	
רמת קיטוע	2	1 – 5	
סה"כ	14.5	8 – 34	
ערכיות נופית/חזותית	**1**	1 – 4	
התרשמות חזותית כללית	1.5	1 – 5	
רמת שונות השטח ממצב טבעי (ביחס לשימושים)	1.5	1 – 5	
אלמנטים נופיים ייחודים	1	1 – לא נמצא 2 - נמצא	
אתרים ארכיאולוגים והיקפם	1	1 – לא נמצא 2 - נמצא	
סה"כ	5	4 – 14	
ערכיות סביבתית	**1**		קיטוע ע"י גדר, רעש מכבישים ומשה תעופה סמוך.
רמת הפרה בשטח (מפגעים)	1.5	1 – 5	
פוטנציאל סילוק מפגעים	2	1 – 5	
הימצאות גורמי הפרה בגבולות השטח	1.5	1 – 3	
סה"כ	5	3 – 13	
ערכיות כוללת	**2**	1 – 4	
תצפיות אקראיות בבע"ח			

24

רח' אלתרמן – ז'בוטינסקי

25

קטיגוריה	ערכיות	מדרג	תאור
זיהוי השטח	25		
תאריך דיגום	1.12.03		
נ.צ.מ	184360/675990		
נתוני גוש חלקה (חלקות עיקריות)	גוש: 6524 חלקות: 27, 28, 33 , 35		
ייעודי קרקע עיקריים	הר/ 1920 – תכנית בהתהוות		
ערכיות אקולוגית	**2**	1 – 4	שטח חקלאות שלחין וגידולי חממות.
מגוון בתי גידול (נצפה)	2	1 – 5	
חשיבות בתי גידול מבחינת צומח	1	1 – 5	
חשיבות בתי גידול מבחינת חי	2	1 – 5	
צומח ייחודי (נצפה)	1	1 – לא נצפה 2 – נצפה	
חי ייחודי (נצפה)	1	1 – לא נצפה 2 – נצפה	
צורה (יחס היקף שטח)	4	1 – 5	
חשיבות לרצף (מסדרונות)	2.5	1 – 5	
רמת קיטוע	1	1 – 5	
סה"כ	14.5	8 – 34	
ערכיות נופית/חזותית	**1**	1 – 4	נוף כפרי של שטחי חקלאות.
התרשמות חזותית כללית	1.5	1 – 5	
רמת שונות השטח ממצב טבעי (ביחס לשימושים)	2	1 – 5	
אלמנטים נופיים ייחודים	1	1 – לא נמצא 2 - נמצא	
אתרים ארכיאולוגים והיקפם	1	1 – לא נמצא 2 - נמצא	
סה"כ	5.5	4 – 14	
ערכיות סביבתית	**1**		
רמת הפרה בשטח (מפגעים)	1.5	1 – 5	
פוטנציאל סילוק מפגעים	2	1 – 5	
הימצאות גורמי הפרה בגבולות השטח	2	1 – 3	
סה"כ	5.5	3 – 13	
ערכיות כוללת	**1**	1 – 4	
תצפיות אקראיות בבע"ח			פרוש מצוי, עפרוני מצוייץ, דוחל

25

ז'בוטינסקי - הנדיב

26

קטיגוריה	ערכיות	מדרג	תאור
זיהוי השטח	26		ייחוד:
תאריך דיגום	1.12.03		
נ.צ.מ	184280/675620		
נתוני גוש חלקה (חלקות עיקריות)	גוש: 6526 חלקה: 93 - 100		
ייעודי קרקע עיקריים	הר/1874 – מגורים + שב"צ		
ערכיות אקולוגית	**2**	1 – 4	שטח חקלאות שלחין וחממות
מגוון בתי גידול (נצפה)	2	1 – 5	
חשיבות בתי גידול מבחינת צומח	1.5	1 – 5	
חשיבות בתי גידול מבחינת חי	2	1 – 5	
צומח ייחודי (נצפה)	1	1 – לא נצפה 2 – נצפה	
חי ייחודי (נצפה)	1	1 – לא נצפה 2 – נצפה	
צורה (יחס היקף שטח)	4	1 – 5	
חשיבות לרצף (מסדרונות)	3	1 – 5	
רמת קיטוע	2	1 – 5	
סה"כ	16.5	8 – 34	
ערכיות נופית/חזותית	**1**	1 – 4	נוף כפרי של שטחי חקלאות.
התרשמות חזותית כללית	3	1 – 5	
רמת שונות השטח ממצב טבעי (ביחס לשימושים)	1.5	1 – 5	
אלמנטים נופיים ייחודים	1	1 – לא נמצא 2 - נמצא	
אתרים ארכיאולוגים והיקפם	1	1 – לא נמצא 2 - נמצא	
סה"כ	6.5	4 – 14	
ערכיות סביבתית	**2**		
רמת הפרה בשטח (מפגעים)	1.5	1 – 5	
פוטנציאל סילוק מפגעים	2	1 – 5	
הימצאות גורמי הפרה בגבולות השטח	3	1 – 3	
סה"כ	6.5	3 – 13	
ערכיות כוללת	**2**	1 – 4	
תצפיות אקראיות בבע"ח			

26

אלתרמן – שניאור זלמן

27

קטיגוריה	ערכיות	מדרג	תאור
זיהוי השטח	27		
תאריך דיגום	1.12.03		
נ.צ.מ	184680/675700		
נתוני גוש חלקה (חלקות עיקריות)	גוש: 6526 חלקות: 34		
ייעודי קרקע עיקריים	הר/1874ב – מגורים + שב"צ		
ערכיות אקולוגית	**2**	1 – 4	בחלק מן השטח מתקיימת חקלאות, בחלקו האחר שטח בור מופר.
מגוון בתי גידול (נצפה)	2.5	1 – 5	
חשיבות בתי גידול מבחינת צומח	1.5	1 – 5	
חשיבות בתי גידול מבחינת חי	1.5	1 – 5	
צומח ייחודי (נצפה)	1	1 – לא נצפה 2 – נצפה	
חי ייחודי (נצפה)	1	1 – לא נצפה 2 – נצפה	
צורה (יחס היקף שטח)	3	1 – 5	
חשיבות לרצף (מסדרונות)	3	1 – 5	
רמת קיטוע	1.5	1 – 5	
סה"כ	15	8 – 34	
ערכיות נופית/חזותית	**1**	1 – 4	נוף כפרי חקלאי
התרשמות חזותית כללית	1.5	1 – 5	
רמת שונות השטח ממצב טבעי (ביחס לשימושים)	1.5	1 – 5	
אלמנטים נופיים ייחודים	1	1 – לא נמצא 2 - נמצא	
אתרים ארכיאולוגים והיקפם	1	1 – לא נמצא 2 - נמצא	
סה"כ	5	4 – 14	
ערכיות סביבתית	**2**		שטח מופר ע"י חקלאות וגדרות מקטעות.
רמת הפרה בשטח (מפגעים)	2	1 – 5	
פוטנציאל סילוק מפגעים	2	1 – 5	
הימצאות גורמי הפרה בגבולות השטח	3	1 – 3	
סה"כ	7	3 – 13	
ערכיות כוללת	**1**	1 – 4	
תצפיות אקראיות בבע"ח			

27

קטיגוריה	ערכיות	מדרג	תאור
זיהוי השטח	28		
תאריך דיגום	1.12.03		
נ.צ.מ	184977/675910		
נתוני גוש חלקה (חלקות עיקריות)	גוש: 6526 חלקות: 33 - 35		
ייעודי קרקע עיקריים	הר/1920 – תכנית בהתהוות		
ערכיות אקולוגית	**2**	1 – 4	בחלקו שטח חקלאי ובחלקו שטח בור
מגוון בתי גידול (נצפה)	2	1 – 5	
חשיבות בתי גידול מבחינת צומח	1	1 – 5	
חשיבות בתי גידול מבחינת חי	2	1 – 5	
צומח ייחודי (נצפה)	1	1 – לא נצפה 2 – נצפה	
חי ייחודי (נצפה)	1	1 – לא נצפה 2 – נצפה	
צורה (יחס היקף שטח)	3	1 – 5	
חשיבות לרצף (מסדרונות)	4	1 – 5	
רמת קיטוע	2	1 – 5	
סה"כ	16	8 – 34	
ערכיות נופית/חזותית	**1**	1 – 4	שטח חקלאי פתוח
התרשמות חזותית כללית	2	1 – 5	
רמת שונות השטח ממצב טבעי (ביחס לשימושים)	1.5	1 – 5	
אלמנטים נופיים ייחודים	1	1 – לא נמצא 2 - נמצא	
אתרים ארכיאולוגים והיקפם	1	1 – לא נמצא 2 - נמצא	
סה"כ	5.5	4 – 14	
ערכיות סביבתית	**1**		השטח משמש בחלקו כחניית רכב. בגבולותיו נמצאת דרך ראשית ושדה תעופה.
רמת הפרה בשטח (מפגעים)	2	1 – 5	
פוטנציאל סילוק מפגעים	2	1 – 5	
הימצאות גורמי הפרה בגבולות השטח	1.5	1 – 3	
סה"כ	5.5	3 – 13	
ערכיות כוללת	**2**	1 – 4	
תצפיות אקראיות בבע"ח			

הבריגדה היהודית – כנפי נשרים

29

קטיגוריה	ערכיות	מדרג	תאור
זיהוי השטח	29		ייחוד: פרט של אלון התבור המלצה: שימור העץ והגנה על סביבתו בכל פעולת פיתוח עתידי.
תאריך דיגום	1.12.03		
נ.צ.מ	185305/675904		
נתוני גוש חלקה (חלקות עיקריות)	גוש: 6526 חלקות: 14 - 18		
ייעודי קרקע עיקריים	הר/1960 - מגורים		
ערכיות אקולוגית	**3**	1 – 4	שטחי חקלאות ושטחי בור בעלי כיסוי של חד שנתיים ורב שנתיים כדוגמת הגה מצוי. בשטח קיימת חורשה קטנה של מספר עצי אקליפטוס בוגרים ופרט בוגר של אלון התבור שריד של סוג החורש שהיה נפוץ במקום בעבר הרחוק.
מגוון בתי גידול (נצפה)	3	1 – 5	
חשיבות בתי גידול מבחינת צומח	3	1 – 5	
חשיבות בתי גידול מבחינת חי	2.5	1 – 5	
צומח ייחודי (נצפה)	2	1 – לא נצפה 2 – נצפה	
חי ייחודי (נצפה)	1	1 – לא נצפה 2 – נצפה	
צורה (יחס היקף שטח)	4	1 – 5	
חשיבות לרצף (מסדרונות)	4	1 – 5	
רמת קיטוע	3	1 – 5	
סה"כ	22.5	8 – 34	
ערכיות נופית/חזותית	**2**	1 – 4	שטח אדמת חמרה חולית בעל שיפוע מתון מזרח – מערב . בחלקו נוף חקלאי כפרי של שטחים חרושים. בחלקו שטח בור.
התרשמות חזותית כללית	3	1 – 5	
רמת שונות השטח ממצב טבעי (ביחס לשימושים)	3	1 – 5	
אלמנטים נופיים ייחודים	1	1 – לא נמצא 2 - נמצא	
אתרים ארכיאולוגים והיקפם	1	1 – לא נמצא 2 - נמצא	
סה"כ	8	4 – 14	
ערכיות סביבתית	**2**		ברחבי השטח פזורות ערמות פסולות בניין קטנות, חלקים מן השטח הצמודים לבתים משמשים לחניית רכבים.
רמת הפרה בשטח (מפגעים)	2	1 – 5	
פוטנציאל סילוק מפגעים	2	1 – 5	
הימצאות גורמי הפרה בגבולות השטח	2.5	1 – 3	
סה"כ	6.5	3 – 13	
ערכיות כוללת	**2**	1 – 4	
תצפיות אקראיות בבע"ח			

29

רח' יבנה
30א

קטיגוריה	ערכיות	מדרג	תאור
זיהוי השטח	30א		ייחוד: נוף כפרי חקלאי.
תאריך דיגום	2.12.03		
נ.צ.מ	185530/676530		
נתוני גוש חלקה (חלקות עיקריות)	גוש: 6663 חלקות: 18, 17, 19		
ייעודי קרקע עיקריים	הר/2035 – תכנית למגורים, מסחר ומבני ציבור בהפקדה.		
ערכיות אקולוגית	**2**	1 – 4	שטח חקלאי גדול ובו כתמים של בתי גידול שונים: משוכות שיחים, חישות קנים, שטחי בור פתוחים, שטחי צומח חד שנתי ועצים – פיקוס, תות, ברוש.
מגוון בתי גידול (נצפה)	3.5	1 – 5	
חשיבות בתי גידול מבחינת צומח	2	1 – 5	
חשיבות בתי גידול מבחינת חי	3	1 – 5	
צומח ייחודי (נצפה)	1	1 – לא נצפה 2 – נצפה	
חי ייחודי (נצפה)	1	1 – לא נצפה 2 – נצפה	
צורה (יחס היקף שטח)	4	1 – 5	
חשיבות לרצף (מסדרונות)	3.5	1 – 5	
רמת קיטוע	2	1 – 5	
סה"כ	20	8 – 34	
ערכיות נופית/חזותית	**2**	1 – 4	נוף כפרי של שטחי חקלאות.
התרשמות חזותית כללית	3	1 – 5	
רמת שונות השטח ממצב טבעי (ביחס לשימושים)	2.5	1 – 5	
אלמנטים נופיים ייחודים	1	1 – לא נמצא 2 - נמצא	
אתרים ארכיאולוגים והיקפם	1	1 – לא נמצא 2 - נמצא	
סה"כ	7.5	4 – 14	
ערכיות סביבתית	**2**		חקלאות שלחין ובעל, אזורי השלכת פסולת בניין וחקלאות
רמת הפרה בשטח (מפגעים)	2	1 – 5	
פוטנציאל סילוק מפגעים	2	1 – 5	
הימצאות גורמי הפרה בגבולות השטח	2	1 – 3	
סה"כ	6	3 – 13	
ערכיות כוללת	**2**	1 – 4	
תצפיות אקראיות בבע"ח			חוחית, בז מצוי

30א

רח' יבנה
30ב

קטיגוריה	ערכיות	מדרג	תאור
זיהוי השטח	30ב		ייחוד: נוף כפרי חקלאי.
תאריך דיגום	9.12.03		
נ.צ.מ	180840/672750		
נתוני גוש חלקה (חלקות עיקריות)	גוש: 6606		
ייעודי קרקע עיקריים	הר/2035 – תכנית למגורים, מסחר ומבני ציבור בהפקדה.		
ערכיות אקולוגית	**2**	1 – 4	שטח חקלאי גדול ובו כתמים של בתי גידול שונים: משוכות שיחים, חישות קנים, שטחי בור פתוחים, שטחי צומח חד שנתי ומטעים נטושים של עצי פקאן והדרים.
מגוון בתי גידול (נצפה)	3	1 – 5	
חשיבות בתי גידול מבחינת צומח	2	1 – 5	
חשיבות בתי גידול מבחינת חי	3	1 – 5	
צומח ייחודי (נצפה)	1	1 – לא נצפה 2 – נצפה	
חי ייחודי (נצפה)	1	1 – לא נצפה 2 – נצפה	
צורה (יחס היקף שטח)	4	1 – 5	
חשיבות לרצף (מסדרונות)	3.5	1 – 5	
רמת קיטוע	2	1 – 5	
סה"כ	19.5	8 – 34	
ערכיות נופית/חזותית	**2**	1 – 4	נוף כפרי של שטחי חקלאות.
התרשמות חזותית כללית	3.5	1 – 5	
רמת שונות השטח ממצב טבעי (ביחס לשימושים)	2	1 – 5	
אלמנטים נופיים ייחודים	1	1 – לא נמצא 2 - נמצא	
אתרים ארכיאולוגים והיקפם	1	1 – לא נמצא 2 - נמצא	
סה"כ	7.5	4 – 14	
ערכיות סביבתית	**2**		גורמי הפרה: חקלאות שלחין ובעל, אזורי השלכת פסולת בניין וחקלאות, דרכי עפר ושטחים מגודרים
רמת הפרה בשטח (מפגעים)	2	1 – 5	
פוטנציאל סילוק מפגעים	2	1 – 5	
הימצאות גורמי הפרה בגבולות השטח	2.5	1 – 3	
סה"כ	6.5	3 – 13	
ערכיות כוללת	**2**	1 – 4	
תצפיות אקראיות בבע"ח			פשוש, בולבול

30ב

רח' יבנה

30ג

קטיגוריה	ערכיות	מדרג	תאור
זיהוי השטח	30ג		ייחוד: נוף כפרי חקלאי.
תאריך דיגום	2.12.03		
נ.צ.מ	185224/676184		
נתוני גוש חלקה (חלקות עיקריות)	גוש: 6663 חלקות: 45, 50		
ייעודי קרקע עיקריים	הר/2035 – תכנית למגורים, מסחר ומבני ציבור בהפקדה.		
ערכיות אקולוגית	**2**	1 – 4	שטח חקלאי גדול ובו כתמים של בתי גידול שונים: משוכות שיחים, חישות קנים, שטחי בור פתוחים, שטחי צומח חד שנתי, במערב השטח קיים ריכוז של עצי שיזף. למרות שימושי החקלאות של השטח הרי שבגלל גודלו וההטרוגנית היחסית שלו יכול להתקיים בו מגוון אורגניזמים גדול יחסית הכולל בעיקר ציפורים.
מגוון בתי גידול (נצפה)	2	1 – 5	
חשיבות בתי גידול מבחינת צומח	2	1 – 5	
חשיבות בתי גידול מבחינת חי	2	1 – 5	
צומח ייחודי (נצפה)	2	1 – לא נצפה 2 – נצפה	
חי ייחודי (נצפה)	1	1 – לא נצפה 2 – נצפה	
צורה (יחס היקף שטח)	1	1 – 5	
חשיבות לרצף (מסדרונות)	5	1 – 5	
רמת קיטוע	2	1 – 5	
סה"כ	17	8 – 34	
ערכיות נופית/חזותית	**2**	1 – 4	נוף כפרי של שטחי חקלאות.
התרשמות חזותית כללית	3.5	1 – 5	
רמת שונות השטח ממצב טבעי (ביחס לשימושים)	2	1 – 5	
אלמנטים נופיים ייחודים	1	1 – לא נמצא 2 - נמצא	
אתרים ארכיאולוגים והיקפם	1	1 – לא נמצא 2 - נמצא	
סה"כ	7.5	4 – 14	
ערכיות סביבתית	**2**		ההפרות בשטח כוללות: חקלאות , קיטוע ע"י דרכים, גדרות בגבולות השטח ורעש מכיוון שדה התעופה.
רמת הפרה בשטח (מפגעים)	2	1 – 5	
פוטנציאל סילוק מפגעים	1.5	1 – 5	
הימצאות גורמי הפרה בגבולות השטח	2.5	1 – 3	
סה"כ	6	3 – 13	
ערכיות כוללת	**2**	1 – 4	
תצפיות אקראיות בבע"ח			

30ג

רח' יבנה
30ו

קטיגוריה	ערכיות	מדרג	תאור
זיהוי השטח	30ו		ייחוד: שטח פתוח , עצי שיזף. המלצה: שימור העצים ושילובם בתוכניות עתידיות. סקר חי וצומח.
תאריך דיגום	2.12.03		
נ.צ.מ	185142/676623		
נתוני גוש חלקה (חלקות עיקריות)	גוש: 6663 חלקות: 1 – 4, 95, 100		
ייעודי קרקע עיקריים	הר/2035 – תכנית למגורים, מסחר ומבני ציבור בהפקדה.		
ערכיות אקולוגית	**3**	1 – 4	שטח חקלאי גדול ובו כתמים של בתי גידול שונים: משוכות שיחים, חישות קנים, שטחי בור פתוחים, שטחי צומח חד שנתי, בשטח קיימים עצי שיזף רבים פיקוסים, אזדרכת, ברוש והדרים נטושים. למרות שימושי החקלאות של השטח הרי שבגלל גודלו וההטרוגנית היחסית שלו יכול להתקיים בו מגוון אורגניזמים גדול יחסית הכולל בעיקר ציפורים.
מגוון בתי גידול (נצפה)	3	1 – 5	
חשיבות בתי גידול מבחינת צומח	2	1 – 5	
חשיבות בתי גידול מבחינת חי	3.5	1 – 5	
צומח ייחודי (נצפה)	2	1 – לא נצפה 2 – נצפה	
חי ייחודי (נצפה)	1	1 – לא נצפה 2 – נצפה	
צורה (יחס היקף שטח)	4	1 – 5	
חשיבות לרצף (מסדרונות)	5	1 – 5	
רמת קיטוע	2.5	1 – 5	
סה"כ	23	8 – 34	
ערכיות נופית/חזותית	**2**	1 – 4	נוף חקלאות שלחין ובעל בקרקעות חמרה, בדרום השטח עובר ערוץ צר.
התרשמות חזותית כללית	3.5	1 – 5	
רמת שונות השטח ממצב טבעי (ביחס לשימושים)	2	1 – 5	
אלמנטים נופיים ייחודים	1	1 – לא נמצא 2 - נמצא	
אתרים ארכיאולוגים והיקפם	1	1 – לא נמצא 2 - נמצא	
סה"כ	7.5	4 – 14	
ערכיות סביבתית	**2**		רמת הפרות גבוהה הכוללת: השלכת פסול בניין, קיטוע ע"י תעלות ודרכים.
רמת הפרה בשטח (מפגעים)	2	1 – 5	
פוטנציאל סילוק מפגעים	2	1 – 5	
הימצאות גורמי הפרה בגבולות השטח	3	1 – 3	
סה"כ	7	3 – 13	
ערכיות כוללת	**2**	1 – 4	
תצפיות אקראיות בבע"ח			ירקון, פרוש מצוי, עורבני

30ו

רח' הדקל

32

קטיגוריה	ערכיות	מדרג	תאור
זיהוי השטח	32		
תאריך דיגום	2.12.03		
נ.צ.מ	186150/676090		
נתוני גוש חלקה (חלקות עיקריות)	גוש: 6663 חלקות: 70		
ייעודי קרקע עיקריים			
ערכיות אקולוגית	**2**	1 – 4	שטח בור עם כיסוי נמוך של צומח אופייני לשטחים מופרים . במקום גדלים עצי אזדרכת ומספר פיקוסים.
מגוון בתי גידול (נצפה)	2	1 – 5	
חשיבות בתי גידול מבחינת צומח	2	1 – 5	
חשיבות בתי גידול מבחינת חי	2	1 – 5	
צומח ייחודי (נצפה)	1	1 – לא נצפה 2 – נצפה	
חי ייחודי (נצפה)	1	1 – לא נצפה 2 – נצפה	
צורה (יחס היקף שטח)	2	1 – 5	
חשיבות לרצף (מסדרונות)	2.5	1 – 5	
רמת קיטוע	3	1 – 5	
סה"כ	15.5	8 – 34	
ערכיות נופית/חזותית	**1**	1 – 4	מעזבה ללא ייחוד חזותי
התרשמות חזותית כללית	1.5	1 – 5	
רמת שונות השטח ממצב טבעי (ביחס לשימושים)	2	1 – 5	
אלמנטים נופיים ייחודים	1	1 – לא נמצא 2 - נמצא	
אתרים ארכיאולוגים והיקפם	1	1 – לא נמצא 2 - נמצא	
סה"כ	5.5	4 – 14	
ערכיות סביבתית	**2**		שטח מופר המשמש להשלכת פסולות שונות, החניית רכבים. במקום ישנו רעש מכביש ראשי.
רמת הפרה בשטח (מפגעים)	2	1 – 5	
פוטנציאל סילוק מפגעים	3	1 – 5	
הימצאות גורמי הפרה בגבולות השטח	2.5	1 – 3	
סה"כ	7.5	3 – 13	
ערכיות כוללת	**2**	1 – 4	
תצפיות אקראיות בבע"ח			עורבני

32

ביה"ס הרצל

34

קטיגוריה	ערכיות	מדרג	תאור
זיהוי השטח	34		ייחוד:
תאריך דיגום	2.12.03		שטח פתוח בגבולה הצפון מזרחי של העיר
נ.צ.מ	186500/675850		
נתוני גוש חלקה (חלקות עיקריות)	גוש: 6577 חלקות: 200,229		
ייעודי קרקע עיקריים			
ערכיות אקולוגית	**1**	1 – 4	שטח חקלאי ובשולו פסי צומח רודרלי וסגטאלי
מגוון בתי גידול (נצפה)	1.5	1 – 5	
חשיבות בתי גידול מבחינת צומח	1.5	1 – 5	
חשיבות בתי גידול מבחינת חי	1.5	1 – 5	
צומח ייחודי (נצפה)	1	1 – לא נצפה 2 – נצפה	
חי ייחודי (נצפה)	1	1 – לא נצפה 2 – נצפה	
צורה (יחס היקף שטח)	2	1 – 5	
חשיבות לרצף (מסדרונות)	3	1 – 5	
רמת קיטוע	2	1 – 5	
סה"כ	13.5	8 – 34	
ערכיות נופית/חזותית	**1**	1 – 4	נוף חקלאות שלחין ובעל בקרקעות חמרה. השטח מוגבה כמעה ומאפשר תצפית לכיוון מזרח.
התרשמות חזותית כללית	2.5	1 – 5	
רמת שונות השטח ממצב טבעי (ביחס לשימושים)	2	1 – 5	
אלמנטים נופיים ייחודים	1	1 – לא נמצא 2 - נמצא	
אתרים ארכיאולוגים והיקפם	1	1 – לא נמצא 2 - נמצא	
סה"כ	6.5	4 – 14	
ערכיות סביבתית	**2**		רמת הפרות גבוהה הכוללת: השלכת פסול בניין, קיטוע ע"י תעלות ודרכים. בסמוך ממוקמת תחנת מיתוג חשמל, בריכת מים ופרוזדור חשמל של קו מתח עליון.
רמת הפרה בשטח (מפגעים)	2	1 – 5	
פוטנציאל סילוק מפגעים	2.5	1 – 5	
הימצאות גורמי הפרה בגבולות השטח	3	1 – 3	
סה"כ	7.5	3 – 13	
ערכיות כוללת	**2**	1 – 4	
תצפיות אקראיות בבע"ח			

34

רח' תמר

36

קטיגוריה	ערכיות	מדרג	תאור
זיהוי השטח	36		ייחוד:
תאריך דיגום	2.12.03		
נ.צ.מ	186825/675546		
נתוני גוש חלקה (חלקות עיקריות)			
ייעודי קרקע עיקריים			
ערכיות אקולוגית	**2**	1 – 4	שטח בשולי העיר ובו צומח רודרלי וסגטאלי
מגוון בתי גידול (נצפה)	2.5	1 – 5	
חשיבות בתי גידול מבחינת צומח	1.5	1 – 5	
חשיבות בתי גידול מבחינת חי	2	1 – 5	
צומח ייחודי (נצפה)	1	1 – לא נצפה 2 – נצפה	
חי ייחודי (נצפה)	1	1 – לא נצפה 2 – נצפה	
צורה (יחס היקף שטח)	2	1 – 5	
חשיבות לרצף (מסדרונות)	3	1 – 5	
רמת קיטוע	2	1 – 5	
סה"כ	15	8 – 34	
ערכיות נופית/חזותית	**1**	1 – 4	שטח בור מוגבה המאפשר תצפית מזרחה.
התרשמות חזותית כללית	2	1 – 5	
רמת שונות השטח ממצב טבעי (ביחס לשימושים)	2	1 – 5	
אלמנטים נופיים ייחודים	1	1 – לא נמצא 2 - נמצא	
אתרים ארכיאולוגים והיקפם	1	1 – לא נמצא 2 - נמצא	
סה"כ	6	4 – 14	
ערכיות סביבתית	**2**		רמת הפרות גבוהה הכוללת: השלכת פסול בניין, גרוטאות וקיטוע ע"י תעלות ודרכים. בסמוך לשטח פועל מוסך.
רמת הפרה בשטח (מפגעים)	2	1 – 5	
פוטנציאל סילוק מפגעים	3	1 – 5	
הימצאות גורמי הפרה בגבולות השטח	2.5	1 – 3	
סה"כ	7.5	3 – 13	
ערכיות כוללת	**2**	1 – 4	
תצפיות אקראיות בבע"ח			עורבני, לבן חזה

36

ליד תיכון דור
37

קטיגוריה	ערכיות	מדרג	תאור
זיהוי השטח	37		ייחוד:
תאריך דיגום	2.12.03		
נ.צ.מ	186515/675325		
נתוני גוש חלקה (חלקות עיקריות)	גוש: 6558 חלקות: 150		
ייעודי קרקע עיקריים			
ערכיות אקולוגית	**3**	1 – 4	שטח בור פתוח ובו שולטת צמחיה חד שנתית נמוכה . בשטח קיים מטע זיתים קטן המהווה אתר פעילות לציפורי שיר. בשטח קיימת חורשה מפותחת של עצי אורן בוגרים.
מגוון בתי גידול (נצפה)	2	1 – 5	
חשיבות בתי גידול מבחינת צומח	2	1 – 5	
חשיבות בתי גידול מבחינת חי	2.5	1 – 5	
צומח ייחודי (נצפה)	1	1 – לא נצפה 2 – נצפה	
חי ייחודי (נצפה)	1	1 – לא נצפה 2 – נצפה	
צורה (יחס היקף שטח)	2	1 – 5	
חשיבות לרצף (מסדרונות)	4.5	1 – 5	
רמת קיטוע	3	1 – 5	
סה"כ	19	8 – 34	
ערכיות נופית/חזותית	**1**	1 – 4	שטח מישורי שבו עובר פרוזדור חשמל כך שהשטח מהווה פס ירוק החוצה את העיר.
התרשמות חזותית כללית	2	1 – 5	
רמת שונות השטח ממצב טבעי (ביחס לשימושים)	2.5	1 – 5	
אלמנטים נופיים ייחודים	1	1 – לא נמצא 2 - נמצא	
אתרים ארכיאולוגים והיקפם	1	1 – לא נמצא 2 - נמצא	
סה"כ	6.5	4 – 14	
ערכיות סביבתית	**3**		קו מתח על ופרוזדור בטחיות, מעט פסולות בניין וגזם בשולי השטח.
רמת הפרה בשטח (מפגעים)	3	1 – 5	
פוטנציאל סילוק מפגעים	3	1 – 5	
הימצאות גורמי הפרה בגבולות השטח	3	1 – 3	
סה"כ	9	3 – 13	
ערכיות כוללת	**2**	1 – 4	
תצפיות אקראיות בבע"ח			נחליאלי, דוכיפת, בולבול, צופית, פפיון שדות

37

יצחק שדה – פורצי הדרך

41

קטיגוריה	ערכיות	מדרג	תאור
זיהוי השטח	41		ייחוד:
תאריך דיגום	3.12.03		
נ.צ.מ	187072/674800		
נתוני גוש חלקה (חלקות עיקריות)	גוש: 6558 חלקות: 578,577		
ייעודי קרקע עיקריים			
ערכיות אקולוגית	**2**	1 – 4	שטח בור המכוסה ברובו צומח חד שנתיי של שטחים מופרים. במקום מספר עצי זית ועצי אורן המהווים אתרי פעילות לציפורים.
מגוון בתי גידול (נצפה)	3	1 – 5	
חשיבות בתי גידול מבחינת צומח	3	1 – 5	
חשיבות בתי גידול מבחינת חי	1	1 – 5	
צומח ייחודי (נצפה)	1	1 – לא נצפה 2 – נצפה	
חי ייחודי (נצפה)	1	1 – לא נצפה 2 – נצפה	
צורה (יחס היקף שטח)	2	1 – 5	
חשיבות לרצף (מסדרונות)	2	1 – 5	
רמת קיטוע	2	1 – 5	
סה"כ	15	8 – 34	
ערכיות נופית/חזותית	**2**	1 – 4	שטח בור
התרשמות חזותית כללית	2	1 – 5	
רמת שונות השטח ממצב טבעי (ביחס לשימושים)	2.5	1 – 5	
אלמנטים נופיים ייחודים	1	1 – לא נמצא 2 - נמצא	
אתרים ארכיאולוגים והיקפם	1	1 – לא נמצא 2 - נמצא	
סה"כ	6.5	4 – 14	
ערכיות סביבתית	**3**		בשטח מושלכת פסולת בניין וגזם. בחלק מן השטח בוצעו פעולות עירום אדמה באופן שנוצרו סוללות.
רמת הפרה בשטח (מפגעים)	2.5	1 – 5	
פוטנציאל סילוק מפגעים	3	1 – 5	
הימצאות גורמי הפרה בגבולות השטח	3	1 – 3	
סה"כ	8.5	3 – 13	
ערכיות כוללת	**2**	1 – 4	
תצפיות אקראיות בבע"ח			ירגזי, פרוש מצוי, בז מצוי, דוחל שחור גרון, דוכיפת.

41

גיבורי עציון - שחל

42

קטיגוריה	ערכיות	מדרג	תאור
זיהוי השטח	42		ייחוד: חורשת חרוב וזית, מגוון ציפורים. המלצה: שימור השטח, ניקוי הפסולת, שילוב בפרוייקט של טבע עירוני.
תאריך דיגום	3.12.03		
נ.צ.מ	187072/674800		
נתוני גוש חלקה (חלקות עיקריות)	גוש: 6558 חלקות: 578,577		
ייעודי קרקע עיקריים			
ערכיות אקולוגית	**3**	1 – 4	מגרש קטן של קרקע חמרה חולית בעל מספר גדול יחסית של בתי גידול הכוללים: חורש קזוארינות, חורש חרוב וזית, עצי פיקוס בוגרים. ריכוז שיחים ומשוכות חיות, נקודות צמיחת חד שנתיים המאפיינים שטחים מופרים. במקום נצפה מספר גדול יחסית של מיני ציפורים.
מגוון בתי גידול (נצפה)	3.5	1 – 5	
חשיבות בתי גידול מבחינת צומח	4	1 – 5	
חשיבות בתי גידול מבחינת חי	3	1 – 5	
צומח ייחודי (נצפה)	2	1 – לא נצפה 2 – נצפה	
חי ייחודי (נצפה)	1	1 – לא נצפה 2 – נצפה	
צורה (יחס היקף שטח)	2	1 – 5	
חשיבות לרצף (מסדרונות)	2.5	1 – 5	
רמת קיטוע	3	1 – 5	
סה"כ	21	8 – 34	
ערכיות נופית/חזותית	**1**	1 – 4	שטח בור ובו מבנים לא פעילים
התרשמות חזותית כללית	2.5	1 – 5	
רמת שונות השטח ממצב טבעי (ביחס לשימושים)	1.5	1 – 5	
אלמנטים נופיים ייחודים	1	1 – לא נמצא 2 - נמצא	
אתרים ארכיאולוגים והיקפם	1	1 – לא נמצא 2 - נמצא	
סה"כ	6	4 – 14	
ערכיות סביבתית	**2**		בשטח קימים מספר מבנים נטושים שחלקם נהרסו. בנוסף מושלכת במקום פסולת.
רמת הפרה בשטח (מפגעים)	2	1 – 5	
פוטנציאל סילוק מפגעים	2.5	1 – 5	
הימצאות גורמי הפרה בגבולות השטח	3	1 – 3	
סה"כ	7.5	3 – 13	
ערכיות כוללת	**2**	1 – 4	
תצפיות אקראיות בבע"ח			שחרור, בולבול, דוחל שחור גרון, נחליאלי, צופית, דוכיפת, עורבני, נקר סורי, פרוש מצוי.

ארלוזרוב - ביתר

44

קטיגוריה	ערכיות	מדרג	תאור
זיהוי השטח	44		ייחוד:
תאריך דיגום	30.11.03		
נ.צ.מ	185968/674158		
נתוני גוש חלקה (חלקות עיקריות)	גוש: 6539 חלקות: 23, 21		
ייעודי קרקע עיקריים			
ערכיות אקולוגית	**1**	1 – 4	שטח בור מגונן בחלקו
מגוון בתי גידול (נצפה)	2	1 – 5	
חשיבות בתי גידול מבחינת צומח	1.5	1 – 5	
חשיבות בתי גידול מבחינת חי	2	1 – 5	
צומח ייחודי (נצפה)	1	1 – לא נצפה 2 – נצפה	
חי ייחודי (נצפה)	1	1 – לא נצפה 2 – נצפה	
צורה (יחס היקף שטח)	1	1 – 5	
חשיבות לרצף (מסדרונות)	2	1 – 5	
רמת קיטוע	1.5	1 – 5	
סה"כ	12	8 – 34	
ערכיות נופית/חזותית	**1**	1 – 4	
התרשמות חזותית כללית	1.5	1 – 5	
רמת שונות השטח ממצב טבעי (ביחס לשימושים)	2	1 – 5	
אלמנטים נופיים ייחודים	1	1 – לא נמצא 2 - נמצא	
אתרים ארכיאולוגים והיקפם	1	1 – לא נמצא 2 - נמצא	
סה"כ	5.5	4 – 14	
ערכיות סביבתית	**2**		שטח מופר בסמוך לכביש
רמת הפרה בשטח (מפגעים)	2	1 – 5	
פוטנציאל סילוק מפגעים	2	1 – 5	
הימצאות גורמי הפרה בגבולות השטח	3	1 – 3	
סה"כ	7	3 – 13	
ערכיות כוללת	**1**	1 – 4	
תצפיות אקראיות בבע"ח			

44

טרומפלדור - ההסתדרות

45

קטיגוריה	ערכיות	מדרג	תאור
זיהוי השטח	45		
תאריך דיגום	30.11.03		
נ.צ.מ	185920/674007		
נתוני גוש חלקה (חלקות עיקריות)	גוש: 6541 חלקות: 1 – 102, 103		
ייעודי קרקע עיקריים			
ערכיות אקולוגית	**1**	1 – 4	שטח בור מופר
מגוון בתי גידול (נצפה)	1.5	1 – 5	
חשיבות בתי גידול מבחינת צומח	1	1 – 5	
חשיבות בתי גידול מבחינת חי	2	1 – 5	
צומח ייחודי (נצפה)	1	1 – לא נצפה 2 – נצפה	
חי ייחודי (נצפה)	1	1 – לא נצפה 2 – נצפה	
צורה (יחס היקף שטח)	1	1 – 5	
חשיבות לרצף (מסדרונות)	2	1 – 5	
רמת קיטוע	2	1 – 5	
סה"כ	11.5	8 – 34	
ערכיות נופית/חזותית	**1**	1 – 4	מגרש מישורי
התרשמות חזותית כללית	1.5	1 – 5	
רמת שונות השטח ממצב טבעי (ביחס לשימושים)	1.5	1 – 5	
אלמנטים נופיים ייחודים	1	1 – לא נמצא 2 - נמצא	
אתרים ארכיאולוגים והיקפם	1	1 – לא נמצא 2 - נמצא	
סה"כ	5	4 – 14	
ערכיות סביבתית	**2**		בשטח מושלכת מעט פסולת בניה ובחלקו משמש השטח כחנייה.
רמת הפרה בשטח (מפגעים)	1.5	1 – 5	
פוטנציאל סילוק מפגעים	2	1 – 5	
הימצאות גורמי הפרה בגבולות השטח	3	1 – 3	
סה"כ	6.5	3 – 13	
ערכיות כוללת	**1**	1 – 4	
תצפיות אקראיות בבע"ח			

45

רח' עינב

46

קטיגוריה	ערכיות	מדרג	תאור
זיהוי השטח	46		ייחוד: שטח פתוח ובו שלולית חורף. המלצה: לשמר את השלולית, לא לבצע פעולות גירוד של הקרקע. שילוב במסגרת טבע עירוני.
תאריך דיגום	30.11.03		
נ.צ.מ	186160/673790		
נתוני גוש חלקה (חלקות עיקריות)	גוש: 6542		
ייעודי קרקע עיקריים	הר/2035 – תכנית למגורים, מסחר ומבני ציבור בהפקדה.		
ערכיות אקולוגית	**3**	1 – 4	שדה עזוב בקרקע חמרה ובו צומח אופייני הכולל ברובו חד שנתיים ועשבוניים כגון: קרטם דק, גדילן, סרפד, חלמית גדולה, ארכובית שבטבטית, זקנן שעיר ודגניים אחרים. בשטח גדלים מספר עצי אזדרכת נמוכים ופרטים של פלפלון דמוי אלה. המקום מושך אליו ציפורים ומשום מיקומו בגבולות העיר סביר להניח שניתן למצוא בו זוחלים, יונקים ודוחיים. בשל תנאי הניקוז נוצרת בחלק מן השטח שלולית חורף רדודה.
מגוון בתי גידול (נצפה)	3.5	1 – 5	
חשיבות בתי גידול מבחינת צומח	3	1 – 5	
חשיבות בתי גידול מבחינת חי	3.5	1 – 5	
צומח ייחודי (נצפה)	1	1 – לא נצפה 2 – נצפה	
חי ייחודי (נצפה)	1	1 – לא נצפה 2 – נצפה	
צורה (יחס היקף שטח)	3	1 – 5	
חשיבות לרצף (מסדרונות)	5	1 – 5	
רמת קיטוע	3.5	1 – 5	
סה"כ	23.5	8 – 34	
ערכיות נופית/חזותית	**2**	1 – 4	נוף פתוח - מעזבה
התרשמות חזותית כללית	3	1 – 5	
רמת שונות השטח ממצב טבעי (ביחס לשימושים)	3	1 – 5	
אלמנטים נופיים ייחודים	1	1 – לא נמצא 2 - נמצא	
אתרים ארכיאולוגים והיקפם	1	1 – לא נמצא 2 - נמצא	
סה"כ	8	4 – 14	
ערכיות סביבתית	**3**		בשטח מושלכות פסולות שונות כגון: בניה, גוטאות וגזם. במקום בוצעו חפירות בקרקע
רמת הפרה בשטח (מפגעים)	3	1 – 5	
פוטנציאל סילוק מפגעים	3	1 – 5	
הימצאות גורמי הפרה בגבולות השטח	3	1 – 3	
סה"כ	9	3 – 13	
ערכיות כוללת	**3**	1 – 4	
תצפיות אקראיות בבע"ח			ירגזי, דוכיפת, בולבול, דוחל שחור גרון, חוית.

46

בן שימול – רבי עקיבא

47

קטיגוריה	ערכיות	מדרג	תאור
זיהוי השטח	47		
תאריך דיגום	30.11.03		
נ.צ.מ	186144/673594		
נתוני גוש חלקה (חלקות עיקריות)	גוש: 6543 חלקות: 12 – 16, 26		
ייעודי קרקע עיקריים			
ערכיות אקולוגית	**2**	1 – 4	שטח חקלאי פתוח
מגוון בתי גידול (נצפה)	2	1 – 5	
חשיבות בתי גידול מבחינת צומח	1	1 – 5	
חשיבות בתי גידול מבחינת חי	2.5	1 – 5	
צומח ייחודי (נצפה)	1	1 – לא נצפה 2 – נצפה	
חי ייחודי (נצפה)	1	1 – לא נצפה 2 – נצפה	
צורה (יחס היקף שטח)	4	1 – 5	
חשיבות לרצף (מסדרונות)	3	1 – 5	
רמת קיטוע	2	1 – 5	
סה"כ	16.5	8 – 34	
ערכיות נופית/חזותית	**2**	1 – 4	נוף כפרי של חקלאות שלחין ובעל בקרקעות חמרה
התרשמות חזותית כללית	3	1 – 5	
רמת שונות השטח ממצב טבעי (ביחס לשימושים)	1.5	1 – 5	
אלמנטים נופיים ייחודים	1	1 – לא נמצא 2 - נמצא	
אתרים ארכיאולוגים והיקפם	1	1 – לא נמצא 2 - נמצא	
סה"כ	6.5	4 – 14	
ערכיות סביבתית	**2**		מעט פסולת בניין וחלאות בשולי השטח
רמת הפרה בשטח (מפגעים)	2	1 – 5	
פוטנציאל סילוק מפגעים	2	1 – 5	
הימצאות גורמי הפרה בגבולות השטח	3	1 – 3	
סה"כ	7	3 – 13	
ערכיות כוללת	**2**	1 – 4	
תצפיות אקראיות בבע"ח			עורב אפור, עפרוני מצוייץ, צטיה, נחליאלי

47

רבי עקיבא – יהודה הנשיא

48

קטיגוריה	ערכיות	מדרג	תאור
זיהוי השטח	48		ייחוד:
תאריך דיגום	30.11.03		
נ.צ.מ	185860/673490		
נתוני גוש חלקה (חלקות עיקריות)	גוש: 6543 חלקות: 6		
ייעודי קרקע עיקריים			
ערכיות אקולוגית	**2**	1 – 4	שדה בור חולי שחלקו הנמוך מנקז נעט מים כך שנוצרת שלולית עונתית. במקום גדל חילף החולות וצומח חד שנתי האופייני לשטחי בור מופרים. בשטח גדלים מספר עצי פיקוס
מגוון בתי גידול (נצפה)	2.5	1 – 5	
חשיבות בתי גידול מבחינת צומח	2	1 – 5	
חשיבות בתי גידול מבחינת חי	2	1 – 5	
צומח ייחודי (נצפה)	1	1 – לא נצפה 2 – נצפה	
חי ייחודי (נצפה)	1	1 – לא נצפה 2 – נצפה	
צורה (יחס היקף שטח)	2	1 – 5	
חשיבות לרצף (מסדרונות)	2	1 – 5	
רמת קיטוע	2.5	1 – 5	
סה"כ	15	8 – 34	
ערכיות נופית/חזותית	**1**	1 – 4	מגרש בור
התרשמות חזותית כללית	2	1 – 5	
רמת שונות השטח ממצב טבעי (ביחס לשימושים)	2	1 – 5	
אלמנטים נופיים ייחודים	1	1 – לא נמצא 2 - נמצא	
אתרים ארכיאולוגים והיקפם	1	1 – לא נמצא 2 - נמצא	
סה"כ	6	4 – 14	
ערכיות סביבתית	**2**		בשטח מושלכת מעט פסולת בניה.
רמת הפרה בשטח (מפגעים)	2.5	1 – 5	
פוטנציאל סילוק מפגעים	2	1 – 5	
הימצאות גורמי הפרה בגבולות השטח	3	1 – 3	
סה"כ	7.5	3 – 13	
ערכיות כוללת	**2**	1 – 4	
תצפיות אקראיות בבע"ח			ירקון, פרוש מצוי, עורבני

48

יהודה הנשיא ליד חטי"ב זאב

49

קטיגוריה	ערכיות	מדרג	תאור
זיהוי השטח	49		
תאריך דיגום	30.11.03		
נ.צ.מ	185780/673210		
נתוני גוש חלקה (חלקות עיקריות)	גוש: 6545 חלקות: 11,ף 12		
ייעודי קרקע עיקריים			
ערכיות אקולוגית	**2**	1 – 4	שטח בור מופר וחורשת אורנים מפותחת סביב בריכת המים.
מגוון בתי גידול (נצפה)	2	1 – 5	
חשיבות בתי גידול מבחינת צומח	2	1 – 5	
חשיבות בתי גידול מבחינת חי	2	1 – 5	
צומח ייחודי (נצפה)	1	1 – לא נצפה 2 – נצפה	
חי ייחודי (נצפה)	1	1 – לא נצפה 2 – נצפה	
צורה (יחס היקף שטח)	2	1 – 5	
חשיבות לרצף (מסדרונות)	3	1 – 5	
רמת קיטוע	2	1 – 5	
סה"כ	15	8 – 34	
ערכיות נופית/חזותית	**2**	1 – 4	תצפית מערבה ומזרחה מאזור בריכת המים
התרשמות חזותית כללית	2	1 – 5	
רמת שונות השטח ממצב טבעי (ביחס לשימושים)	2.5	1 – 5	
אלמנטים נופיים ייחודים	1	1 – לא נמצא 2 - נמצא	
אתרים ארכיאולוגים והיקפם	1	1 – לא נמצא 2 - נמצא	
סה"כ	6.5	4 – 14	
ערכיות סביבתית	**2**		שטח מופר המקוטע ע"י גדרות ומבניים. במקום מושלכת פסולת ובחלקו משמש לחניה ומעבר רכבים.
רמת הפרה בשטח (מפגעים)	2	1 – 5	
פוטנציאל סילוק מפגעים	2	1 – 5	
הימצאות גורמי הפרה בגבולות השטח	3	1 – 3	
סה"כ	7	3 – 13	
ערכיות כוללת	**2**	1 – 4	
תצפיות אקראיות בבע"ח			

49

חת"ם סופר – הגאון מוילנה

50

קטיגוריה	ערכיות	מדרג	תאור
זיהוי השטח	50		
תאריך דיגום	30.11.03		
נ.צ.מ	185623/673274		
נתוני גוש חלקה (חלקות עיקריות)	גוש: 6545 חלקות: 5,17-32,2-21. גוש: 6546 חלקות: 485-487,305-310,15,322		
ייעודי קרקע עיקריים	בניה למגורים		
ערכיות אקולוגית	**2**	1 – 4	שטח בור ובו צומח אופייני הכולל עשבוננים וחד שנתיים למיניהם. במקום ישנם עצי פיקוס, שקד ותמר
מגוון בתי גידול (נצפה)	2.5	1 – 5	
חשיבות בתי גידול מבחינת צומח	2	1 – 5	
חשיבות בתי גידול מבחינת חי	2.5	1 – 5	
צומח ייחודי (נצפה)	2	1 – לא נצפה 2 – נצפה	
חי ייחודי (נצפה)	1	1 – לא נצפה 2 – נצפה	
צורה (יחס היקף שטח)	3	1 – 5	
חשיבות לרצף (מסדרונות)	2.5	1 – 5	
רמת קיטוע	2.5	1 – 5	
סה"כ	18	8 – 34	
ערכיות נופית/חזותית	**2**	1 – 4	שטח בור
התרשמות חזותית כללית	2.5	1 – 5	
רמת שונות השטח ממצב טבעי (ביחס לשימושים)	2	1 – 5	
אלמנטים נופיים ייחודים	1	1 – לא נמצא 2 - נמצא	
אתרים ארכיאולוגים והיקפם	1	1 – לא נמצא 2 - נמצא	
סה"כ	6.5	4 – 14	
ערכיות סביבתית	**2**		רמת הפרות גבוהה הכוללת: השלכת פסול בניין, גרוטאות, קיטוע ע"י תעלות ודרכים, סוללות עפר ומבנים נטושים.
רמת הפרה בשטח (מפגעים)	1.5	1 – 5	
פוטנציאל סילוק מפגעים	1.5	1 – 5	
הימצאות גורמי הפרה בגבולות השטח	3	1 – 3	
סה"כ	6	3 – 13	
ערכיות כוללת	**2**	1 – 4	
תצפיות אקראיות בבע"ח			

50

ברנר - סמדר

51

קטיגוריה	ערכיות	מדרג	תאור
זיהוי השטח	51		
תאריך דיגום	30.11.03		
נ.צ.מ	185450/673760		
נתוני גוש חלקה (חלקות עיקריות)	גוש: 6545 חלקות: 637		
ייעודי קרקע עיקריים			
ערכיות אקולוגית	**1**	1 – 4	שטח בור בעל צימוח מועט של חד שנתיים נמוכים
מגוון בתי גידול (נצפה)	2	1 – 5	
חשיבות בתי גידול מבחינת צומח	1	1 – 5	
חשיבות בתי גידול מבחינת חי	2	1 – 5	
צומח ייחודי (נצפה)	1	1 – לא נצפה 2 – נצפה	
חי ייחודי (נצפה)	1	1 – לא נצפה 2 – נצפה	
צורה (יחס היקף שטח)	1	1 – 5	
חשיבות לרצף (מסדרונות)	1	1 – 5	
רמת קיטוע	2	1 – 5	
סה"כ	11	8 – 34	
ערכיות נופית/חזותית	**1**	1 – 4	מגרש
התרשמות חזותית כללית	1.5	1 – 5	
רמת שונות השטח ממצב טבעי (ביחס לשימושים)	1.5	1 – 5	
אלמנטים נופיים ייחודים	1	1 – לא נמצא 2 - נמצא	
אתרים ארכיאולוגים והיקפם	1	1 – לא נמצא 2 - נמצא	
סה"כ	5	4 – 14	
ערכיות סביבתית	**2**		שטח מופר המשמש לחניה ובו מושלכת פסולת בנין.
רמת הפרה בשטח (מפגעים)	1.5	1 – 5	
פוטנציאל סילוק מפגעים	2.5	1 – 5	
הימצאות גורמי הפרה בגבולות השטח	5	1 – 3	
סה"כ	9	3 – 13	
ערכיות כוללת	**1**	1 – 4	
תצפיות אקראיות בבע"ח			דוכיפת, צופית

51

קטיגוריה	ערכיות	מדרג	תאור
זיהוי השטח	52		
תאריך דיגום	30.11.03		
נ.צ.מ	185343/673885		
נתוני גוש חלקה (חלקות עיקריות)	גוש: 6546 חלקות: 79 - 82		
ייעודי קרקע עיקריים	הר/2035 – תכנית למגורים, מסחר ומבני ציבור בהפקדה.		
ערכיות אקולוגית	**1**	1 – 4	שטח בור המגונן בחלקו. תכסית צומח נמוך המאפיין שטחים פגועים בליווי מספר עצי פיקוס ותות.
מגוון בתי גידול (נצפה)	2	1 – 5	
חשיבות בתי גידול מבחינת צומח	2	1 – 5	
חשיבות בתי גידול מבחינת חי	2	1 – 5	
צומח ייחודי (נצפה)	1	1 – לא נצפה 2 – נצפה	
חי ייחודי (נצפה)	1	1 – לא נצפה 2 – נצפה	
צורה (יחס היקף שטח)	2	1 – 5	
חשיבות לרצף (מסדרונות)	1	1 – 5	
רמת קיטוע	2	1 – 5	
סה"כ	13	8 – 34	
ערכיות נופית/חזותית	**1**	1 – 4	שטח בור
התרשמות חזותית כללית	1	1 – 5	
רמת שונות השטח ממצב טבעי (ביחס לשימושים)	2	1 – 5	
אלמנטים נופיים ייחודים	1	1 – לא נמצא 2 - נמצא	
אתרים ארכיאולוגים והיקפם	1	1 – לא נמצא 2 - נמצא	
סה"כ	5	4 – 14	
ערכיות סביבתית	**2**		השטח משמש בחלקו כחנייה
רמת הפרה בשטח (מפגעים)	2	1 – 5	
פוטנציאל סילוק מפגעים	2	1 – 5	
הימצאות גורמי הפרה בגבולות השטח	2	1 – 3	
סה"כ	6	3 – 13	
ערכיות כוללת	**1**	1 – 4	
תצפיות אקראיות בבע"ח			בולבול צופית

רח' בר כוכבא
53

קטיגוריה	ערכיות	מדרג	תאור
זיהוי השטח	53		
תאריך דיגום	30.11.03		
נ.צ.מ	185234/673820		
נתוני גוש חלקה (חלקות עיקריות)	גוש: 6546 חלקות: 372, 373		
ייעודי קרקע עיקריים			
ערכיות אקולוגית	**1**	1 – 4	שטח חפור
מגוון בתי גידול (נצפה)	1	1 – 5	
חשיבות בתי גידול מבחינת צומח	1	1 – 5	
חשיבות בתי גידול מבחינת חי	1	1 – 5	
צומח ייחודי (נצפה)	1	1 – לא נצפה 2 – נצפה	
חי ייחודי (נצפה)	1	1 – לא נצפה 2 – נצפה	
צורה (יחס היקף שטח)	1	1 – 5	
חשיבות לרצף (מסדרונות)	1	1 – 5	
רמת קיטוע	1	1 – 5	
סה"כ	8	8 – 34	
ערכיות נופית/חזותית	**1**	1 – 4	שטח מיושר לפני בניה
התרשמות חזותית כללית	1	1 – 5	
רמת שונות השטח ממצב טבעי (ביחס לשימושים)	1	1 – 5	
אלמנטים נופיים ייחודים	1	1 – לא נמצא 2 - נמצא	
אתרים ארכיאולוגים והיקפם	1	1 – לא נמצא 2 - נמצא	
סה"כ	4	4 – 14	
ערכיות סביבתית	**1**		השטח יושר ע"י דחפור
רמת הפרה בשטח (מפגעים)	1	1 – 5	
פוטנציאל סילוק מפגעים	1	1 – 5	
הימצאות גורמי הפרה בגבולות השטח	1	1 – 3	
סה"כ	3	3 – 13	
ערכיות כוללת	**1**	1 – 4	
תצפיות אקראיות בבע"ח			

53

רח' שמואל הנגיד – אבן גבירול

58

קטיגוריה	ערכיות	מדרג	תאור
זיהוי השטח	58		
תאריך דיגום	16.12.03		
נ.צ.מ	184615/674726		
נתוני גוש חלקה (חלקות עיקריות)			
ייעודי קרקע עיקריים			
ערכיות אקולוגית	**1**	1 – 4	שטח בור מופר ובשולו צומח חד שנתי מועט
מגוון בתי גידול (נצפה)	1	1 – 5	
חשיבות בתי גידול מבחינת צומח	1.5	1 – 5	
חשיבות בתי גידול מבחינת חי	1.5	1 – 5	
צומח ייחודי (נצפה)	1	1 – לא נצפה 2 – נצפה	
חי ייחודי (נצפה)	1	1 – לא נצפה 2 – נצפה	
צורה (יחס היקף שטח)	2	1 – 5	
חשיבות לרצף (מסדרונות)	1	1 – 5	
רמת קיטוע	4	1 – 5	
סה"כ	13	8 – 34	
ערכיות נופית/חזותית	**1**	1 – 4	
התרשמות חזותית כללית	1	1 – 5	
רמת שונות השטח ממצב טבעי (ביחס לשימושים)	1	1 – 5	
אלמנטים נופיים ייחודים	1	1 – לא נמצא 2 - נמצא	
אתרים ארכיאולוגים והיקפם	1	1 – לא נמצא 2 - נמצא	
סה"כ	4	4 – 14	
ערכיות סביבתית	**2**		רמת הפרות גבוהה הכוללת: השלכת פסול בניין, השטח ברובו משמש להחניית רכבים.
רמת הפרה בשטח (מפגעים)	2.5	1 – 5	
פוטנציאל סילוק מפגעים	2	1 – 5	
הימצאות גורמי הפרה בגבולות השטח	3	1 – 3	
סה"כ	7.5	3 – 13	
ערכיות כוללת	**1**	1 – 4	
תצפיות אקראיות בבע"ח			

58

רח' אבן עזרא – ז'בוטינסקי

60א

קטיגוריה	ערכיות	מדרג	תאור
זיהוי השטח	60א		
תאריך דיגום	1.12.03		
נ.צ.מ	183972/674640		
נתוני גוש חלקה (חלקות עיקריות)	גוש: 6525 חלקות: 34,68,166,30,158,159,11		
ייעודי קרקע עיקריים	הר/1819 - מגורים		
ערכיות אקולוגית	**2**	1 – 4	שטח בור מופר ובו צומח אופייני הכולל כיסוי של צומח נמוך ברב השטח.
מגוון בתי גידול (נצפה)	2	1 – 5	
חשיבות בתי גידול מבחינת צומח	2	1 – 5	
חשיבות בתי גידול מבחינת חי	2.5	1 – 5	
צומח ייחודי (נצפה)	1	1 – לא נצפה 2 – נצפה	
חי ייחודי (נצפה)	1	1 – לא נצפה 2 – נצפה	
צורה (יחס היקף שטח)	3	1 – 5	
חשיבות לרצף (מסדרונות)	3.5	1 – 5	
רמת קיטוע	2.5	1 – 5	
סה"כ	17.5	8 – 34	
ערכיות נופית/חזותית	**1**	1 – 4	שטח בור
התרשמות חזותית כללית	2.5	1 – 5	
רמת שונות השטח ממצב טבעי (ביחס לשימושים)	2	1 – 5	
אלמנטים נופיים ייחודים	1	1 – לא נמצא 2 - נמצא	
אתרים ארכיאולוגים והיקפם	1	1 – לא נמצא 2 - נמצא	
סה"כ	6.5	4 – 14	
ערכיות סביבתית	**2**		רמת הפרות גבוהה הכוללת: השלכת פסול בניין, גרוטאות, קיטוע ע"י סוללות תעלות וגדרות
רמת הפרה בשטח (מפגעים)	2	1 – 5	
פוטנציאל סילוק מפגעים	2	1 – 5	
הימצאות גורמי הפרה בגבולות השטח	2.5	1 – 3	
סה"כ	6.5	3 – 13	
ערכיות כוללת	**2**	1 – 4	
תצפיות אקראיות בבע"ח			נחליאלי, דוחל שחור גרון, פשוש.

60א

רח' אבן עזרא – ז'בוטינסקי

60ב

קטיגוריה	ערכיות	מדרג	תאור
זיהוי השטח	60ב		ייחוד:
תאריך דיגום	1.12.03		
נ.צ.מ	184060/674820		
נתוני גוש חלקה (חלקות עיקריות)	גוש: 6525 חלקות: 132-140,33		
ייעודי קרקע עיקריים	הר/1819 - מגורים		
ערכיות אקולוגית	**2**	1 – 4	שטח בור הטרגוני הכולל אזורי צומח רודראלי ושטחי מטעים נטושים. ברחבי השטח פזורים עצי פקאן, הדר, רימון ואגוז. ועצים המאפיינים בתי גידול מופרים: שיטה מכחילה ופלפלון דמוי אלה. במקום נצפתה פעילות רבה של ציפורי שיר. בעבר נצפו בשטח טריטונים.
מגוון בתי גידול (נצפה)	3.5	1 – 5	
חשיבות בתי גידול מבחינת צומח	2.5	1 – 5	
חשיבות בתי גידול מבחינת חי	3	1 – 5	
צומח ייחודי (נצפה)	1	1 – לא נצפה 2 – נצפה	
חי ייחודי (נצפה)	1	1 – לא נצפה 2 – נצפה	
צורה (יחס היקף שטח)	3	1 – 5	
חשיבות לרצף (מסדרונות)	3	1 – 5	
רמת קיטוע	2	1 – 5	
סה"כ	19	8 – 34	
ערכיות נופית/חזותית	**2**	1 – 4	שטח בור עם כיסוי גרייגה מופרת ועצי מטע.
התרשמות חזותית כללית	3	1 – 5	
רמת שונות השטח ממצב טבעי (ביחס לשימושים)	2.5	1 – 5	
אלמנטים נופיים ייחודים	1	1 – לא נמצא 2 - נמצא	
אתרים ארכיאולוגים והיקפם	1	1 – לא נמצא 2 - נמצא	
סה"כ	7.5	4 – 14	
ערכיות סביבתית	**2**		רמת הפרות גבוהה הכוללת: השלכת פסול בניין, גרוטאות, קיטוע ע"י סוללות תעלות וגדרות
רמת הפרה בשטח (מפגעים)	2	1 – 5	
פוטנציאל סילוק מפגעים	1.5	1 – 5	
הימצאות גורמי הפרה בגבולות השטח	2	1 – 3	
סה"כ	5.5	3 – 13	
ערכיות כוללת	**2**	1 – 4	
תצפיות אקראיות בבע"ח			דוכיפת, דוחל שחור גרון, צוצלת, עורבני, אדום חזה, ירגזי, חוחית, פרוש מצוי.

60ב

רח' אבן עזרא – ז'בוטינסקי

ג60

קטיגוריה	ערכיות	מדרג	תאור
זיהוי השטח	ג60		ייחוד: שטח בור הטרוגני. המלצה: שילוב בפרוייקט טבע עירוני.
תאריך דיגום	1.12.03		
נ.צ.מ	184110/674950		
נתוני גוש חלקה (חלקות עיקריות)	גוש: 6525 חלקות: 31-142-154,28		
ייעודי קרקע עיקריים	הר/1819 - מגורים		
ערכיות אקולוגית	**3**	1 – 4	שדה עזוב בקרקע חמרה וחול כורכר ובו צומח אופייני הכולל ברובו חד שנתיים ועשבוניים כגון: קרטם דק, גדילן, סרפד, חלמית גדולה, ארכובית שבטבטית, זקנן שעיר ודגניים אחרים. בשטח גדלים מספר עצי אזדרכת ופרטים של פלפלון דמוי אלה. במקום גלי אבן רבים היכולים לשמש נישות לזוחלים ויונקים קטנים
מגוון בתי גידול (נצפה)	3.5	1 – 5	
חשיבות בתי גידול מבחינת צומח	2.5	1 – 5	
חשיבות בתי גידול מבחינת חי	3.5	1 – 5	
צומח ייחודי (נצפה)	1	1 – לא נצפה 2 – נצפה	
חי ייחודי (נצפה)	1	1 – לא נצפה 2 – נצפה	
צורה (יחס היקף שטח)	3	1 – 5	
חשיבות לרצף (מסדרונות)	3	1 – 5	
רמת קיטוע	3.5	1 – 5	
סה"כ	21	8 – 34	
ערכיות נופית/חזותית	**2**	1 – 4	שטח בור בעל צמחיה בגובה בינוני
התרשמות חזותית כללית	3.5	1 – 5	
רמת שונות השטח ממצב טבעי (ביחס לשימושים)	2.5	1 – 5	
אלמנטים נופיים ייחודים	1	1 – לא נמצא 2 - נמצא	
אתרים ארכיאולוגים והיקפם	1	1 – לא נמצא 2 - נמצא	
סה"כ	8	4 – 14	
ערכיות סביבתית	**3**		רמת הפרות גבוהה הכוללת: השלכת פסול בניין, גרוטאות, קיטוע ע"י סוללות תעלות וגדרות
רמת הפרה בשטח (מפגעים)	2.5	1 – 5	
פוטנציאל סילוק מפגעים	3	1 – 5	
הימצאות גורמי הפרה בגבולות השטח	2.5	1 – 3	
סה"כ	8	3 – 13	
ערכיות כוללת	**2**	1 – 4	
תצפיות אקראיות בבע"ח			נחליאלי, דוחל שחור גרון, פשוש, עורבני.

ג60

אדמות גליל ים

61

קטיגוריה	ערכיות	מדרג	תאור
זיהוי השטח	61		ייחוד:
תאריך דיגום	15.12.03		שטח נרחב ומוסתר
נ.צ.מ	181300/673900		
נתוני גוש חלקה (חלקות עיקריות)	גוש: 6422 חלקות: 9, 18, 17, 20, 13, 4		
ייעודי קרקע עיקריים	הר/1985/1985א – תכנית גליל ים למגורים		
ערכיות אקולוגית	**3**	1 – 4	שטח נרחב ובו בתי גידול רבים הכוללים: שטחים פתוחים של בתה וגרייגה מופרים, מטעים, פרדסים, שטחי חקלאות בעל ושלחין, נקודות היקוות מים. לשטח פוטנציאל גבוהה להוות מקום פעילות לאורגניזמים שונים ובעיקר ליונקים וציפורים.
מגוון בתי גידול (נצפה)	3.5	1 – 5	
חשיבות בתי גידול מבחינת צומח	2	1 – 5	
חשיבות בתי גידול מבחינת חי	3.5	1 – 5	
צומח ייחודי (נצפה)	1	1 – לא נצפה 2 – נצפה	
חי ייחודי (נצפה)	1	1 – לא נצפה 2 – נצפה	
צורה (יחס היקף שטח)	5	1 – 5	
חשיבות לרצף (מסדרונות)	5	1 – 5	
רמת קיטוע	2	1 – 5	
סה"כ	23	8 – 34	
ערכיות נופית/חזותית	**2**	1 – 4	נוף חקלאי של מטעי אבוקדו, פקאן ופרדסים
התרשמות חזותית כללית	3.5	1 – 5	
רמת שונות השטח ממצב טבעי (ביחס לשימושים)	2	1 – 5	
אלמנטים נופיים ייחודים	2.5	1 – לא נמצא 2 - נמצא	
אתרים ארכיאולוגים והיקפם	1	1 – לא נמצא 2 - נמצא	
סה"כ	9	4 – 14	
ערכיות סביבתית	**2**		רמת הפרות גבוהה כתוצאה מן הפעילות החקלאית בנוסף קיים מפגע של ריח שמקורו במפעל טיהור השפכים בשולי השטח המערביים.
רמת הפרה בשטח (מפגעים)	2	1 – 5	
פוטנציאל סילוק מפגעים	3	1 – 5	
הימצאות גורמי הפרה בגבולות השטח	2.5	1 – 3	
סה"כ	7.5	3 – 13	
ערכיות כוללת	**3**	1 – 4	
תצפיות אקראיות בבע"ח			

61

שד' בן ציון מיכאלי – שד' שבעת הכוכבים

62

קטיגוריה	ערכיות	מדרג	תאור
זיהוי השטח	62		ייחוד:
תאריך דיגום	8.2.04		שטח פתוח נרחב
נ.צ.מ	183200/674480		
נתוני גוש חלקה (חלקות עיקריות)	גוש: 6523 חלקות: 114 – 123, 199 - 212		
ייעודי קרקע עיקריים			
ערכיות אקולוגית	**3**	1 – 4	שטח נרחב ובו בתי גידול רבים הכוללים: שטחים פתוחים של בתה וגרייגה מופרים, מטעים, פרדסים, שטחי חקלאות וערוץ חולי החוצה את השטח. לשטח פוטנציאל גבוהה להוות מקום פעילות לאורגניזמים שונים ובעיקר ליונקים וציפורים. בשטח נראו עצי ברוש, שיזף ופלפלון דמוי אלה.
מגוון בתי גידול (נצפה)	3	1 – 5	
חשיבות בתי גידול מבחינת צומח	3.5	1 – 5	
חשיבות בתי גידול מבחינת חי	4	1 – 5	
צומח ייחודי (נצפה)	1	1 – לא נצפה 2 – נצפה	
חי ייחודי (נצפה)	2	1 – לא נצפה 2 – נצפה	
צורה (יחס היקף שטח)	4	1 – 5	
חשיבות לרצף (מסדרונות)	4.5	1 – 5	
רמת קיטוע	4	1 – 5	
סה"כ	26	8 – 34	
ערכיות נופית/חזותית	**2**	1 – 4	נוף חקלאי של מטעי אבוקדו ושטחים פתוחים בעלי תכסית צומח חד שנתי
התרשמות חזותית כללית	3	1 – 5	
רמת שונות השטח ממצב טבעי (ביחס לשימושים)	3.5	1 – 5	
אלמנטים נופיים ייחודים	1	1 – לא נמצא 2 - נמצא	
אתרים ארכיאולוגים והיקפם	1	1 – לא נמצא 2 - נמצא	
סה"כ	8.5	4 – 14	
ערכיות סביבתית	**3**		שטח מופר בשל פעילות חקלאית שהתקיימה בעבר. בשטח מושלכת פסולת בניה באופן אקראי.
רמת הפרה בשטח (מפגעים)	3	1 – 5	
פוטנציאל סילוק מפגעים	3	1 – 5	
הימצאות גורמי הפרה בגבולות השטח	2	1 – 3	
סה"כ	8	3 – 13	
ערכיות כוללת	**3**	1 – 4	
תצפיות אקראיות בבע"ח			עקב חורף, קוקיה, דוחל שחור גרון

62

רח' מאפו

64

קטיגוריה	ערכיות	מדרג	תאור
זיהוי השטח		64	
תאריך דיגום		9.12.03	
נ.צ.מ		183257/675995	
נתוני גוש חלקה (חלקות עיקריות)			
ייעודי קרקע עיקריים			
ערכיות אקולוגית	**2**	1 – 4	שטח מופר ששימש בעבר לחקלאות וכיום מכוסה צומח רודרלי וסגטאלי במספר נקודות נקווים מים בחורף ומשמשים ציפורים חולפות.
מגוון בתי גידול (נצפה)	2.5	1 – 5	
חשיבות בתי גידול מבחינת צומח	1.5	1 – 5	
חשיבות בתי גידול מבחינת חי	2.5	1 – 5	
צומח ייחודי (נצפה)	1	1 – לא נצפה 2 – נצפה	
חי ייחודי (נצפה)	1	1 – לא נצפה 2 – נצפה	
צורה (יחס היקף שטח)	3	1 – 5	
חשיבות לרצף (מסדרונות)	4	1 – 5	
רמת קיטוע	2.5	1 – 5	
סה"כ	18	8 – 34	
ערכיות נופית/חזותית	**1**	1 – 4	שטח בור
התרשמות חזותית כללית	2.5	1 – 5	
רמת שונות השטח ממצב טבעי (ביחס לשימושים)	2	1 – 5	
אלמנטים נופיים ייחודים	1	1 – לא נמצא 2 - נמצא	
אתרים ארכיאולוגים והיקפם	1	1 – לא נמצא 2 - נמצא	
סה"כ	6.5	4 – 14	
ערכיות סביבתית	**2**		מעזבה בסמוך למסילת רכבת
רמת הפרה בשטח (מפגעים)	3	1 – 5	
פוטנציאל סילוק מפגעים	3	1 – 5	
הימצאות גורמי הפרה בגבולות השטח	2	1 – 3	
סה"כ	8	3 – 13	
ערכיות כוללת	**2**	1 – 4	
תצפיות אקראיות בבע"ח			נחליאלי, דוחל שחור גרון, פשוש.

64

משולש נתיבי איילון – מסילת רכבת

65

קטיגוריה	ערכיות	מדרג	תאור
זיהוי השטח	65		ייחוד: ביצת חורף, דוחיים, עופות מים המלצה: השארת השטח במצבו הנוכחי תוך הגדלת יכולת הניקוז של השטח בכדי ליצור שטח הצפה גדול. שילוב בפרוייקט של טבע עירוני.
תאריך דיגום	10.12.03		
נ.צ.מ	183474/675914		
נתוני גוש חלקה (חלקות עיקריות)	גוש: 6523 חלקות: 154,181,184. גוש: 6522 חלקות: 43,42,37,3,1,91,21,68,32		
ייעודי קרקע עיקריים	הר/1819 - מגורים		
ערכיות אקולוגית	**4**	1 – 4	שטח בור מופר המהווה חלק מאזור הבסה. מנקז כמויות מים גדולות בעונת החורף כך שרובו הופך לביצה. במקום נצפו דוחיים נדירים וצומח ייחודי. בגבולות השטח המערביים תעלת מים ו עצי אקליפטוס מפותחים.
מגוון בתי גידול (נצפה)	3.5	1 – 5	
חשיבות בתי גידול מבחינת צומח	4.5	1 – 5	
חשיבות בתי גידול מבחינת חי	4.5	1 – 5	
צומח ייחודי (נצפה)	2	1 – לא נצפה 2 – נצפה	
חי ייחודי (נצפה)	2	1 – לא נצפה 2 – נצפה	
צורה (יחס היקף שטח)	3	1 – 5	
חשיבות לרצף (מסדרונות)	5	1 – 5	
רמת קיטוע	3.5	1 – 5	
סה"כ	28	8 – 34	
ערכיות נופית/חזותית	**3**	1 – 4	שטחי ביצה וגופי מים
התרשמות חזותית כללית	3	1 – 5	
רמת שונות השטח ממצב טבעי (ביחס לשימושים)	2.5	1 – 5	
אלמנטים נופיים ייחודים	3	1 – לא נמצא 2 - נמצא	
אתרים ארכיאולוגים והיקפם	1	1 – לא נמצא 2 - נמצא	
סה"כ	9.5	4 – 14	
ערכיות סביבתית	**2**		השטח מהווה פרוזדור לקו מתח על . בתעלות הניקוז מוזרמים כפי הנראה מזהמים, ישנן מספר נקודות בהן מושלכת פסולת.
רמת הפרה בשטח (מפגעים)	3	1 – 5	
פוטנציאל סילוק מפגעים	3	1 – 5	
הימצאות גורמי הפרה בגבולות השטח	2	1 – 3	
סה"כ	8	3 – 13	
ערכיות כוללת	**3**	1 – 4	
תצפיות אקראיות בבע"ח			ברכיות

65

צפונית לנחל עדה

66

קטיגוריה	ערכיות	מדרג	תאור
זיהוי השטח	66		ייחוד: שטח פתוח נרחב בעל נוף כפרי, קינון בז מצוי, פריחת תורמוס. המלצה: שימור סביבת מגדל המים ופיתוח המקום כנקודת תצפית נופית.
תאריך דיגום	16.12.03		
נ.צ.מ	184680/677030		
נתוני גוש חלקה (חלקות עיקריות)	גוש: 6673. חלקות: 10 – 47, 1 – 10. גוש: 6672 חלקות: 100 – 113.		
ייעודי קרקע עיקריים			
ערכיות אקולוגית	**3**	1 – 4	שטחי חקלאות ביניהם פזורים כתמים של צומח המאפיין בתי גידול פגועים, עצי שיזף, מטעים ומשוכות שיחים. במקום נצפו בזים מצויים בריכוז גדול יחסית ודווח על קינון במגדל המים ובסביבה הסמוכה. למרות שלא נצפו סביר להניח כי במקום ישנה פעילות של יונקים , זוחלים וציפורים. סביב מגדל המים פורחים צמחי בר רבים כגון: תורמוס (יואל חדידה)
מגוון בתי גידול (נצפה)	3.5	1 – 5	
חשיבות בתי גידול מבחינת צומח	2.5	1 – 5	
חשיבות בתי גידול מבחינת חי	3	1 – 5	
צומח ייחודי (נצפה)	1	1 – לא נצפה 2 – נצפה	
חי ייחודי (נצפה)	1	1 – לא נצפה 2 – נצפה	
צורה (יחס היקף שטח)	4	1 – 5	
חשיבות לרצף (מסדרונות)	5	1 – 5	
רמת קיטוע	3	1 – 5	
סה"כ	23	8 – 34	
ערכיות נופית/חזותית	**3**	1 – 4	נוף כפרי פתוח של שטח חקלאי (בעל ושלחין). חלק מן השטח מוגבה מעל סביבתו ומאפשר תצפית לכיוון מערב ודרום.
התרשמות חזותית כללית	4	1 – 5	
רמת שונות השטח ממצב טבעי (ביחס לשימושים)	3	1 – 5	
אלמנטים נופיים ייחודים	1	1 – לא נמצא 2 - נמצא	
אתרים ארכיאולוגים והיקפם	2	1 – לא נמצא 2 - נמצא	
סה"כ	10	4 – 14	
ערכיות סביבתית	**2**		במקומות מסוימים הושלכה פסולת ונחפרו תעלות. ברחבי השטח פזורים מבניים וגדרות.
רמת הפרה בשטח (מפגעים)	3	1 – 5	
פוטנציאל סילוק מפגעים	2	1 – 5	
הימצאות גורמי הפרה בגבולות השטח	2.5	1 – 3	
סה"כ	7.5	3 – 13	
ערכיות כוללת	**3**	1 – 4	
תצפיות אקראיות בבע"ח			בז מצוי, דוחל שחור גרון.

66

שטח צפוני לשדה התעופה

67

קטיגוריה	ערכיות	מדרג	תאור
זיהוי השטח	67		ייחוד: חורשת אקליפטוס המלצה: הסדרת החורשה לנופש ופנאי.
תאריך דיגום	2.12.03		
נ.צ.מ	184780/676554		
נתוני גוש חלקה (חלקות עיקריות)	גוש: 6664 חלקות: 47,48		
ייעודי קרקע עיקריים			
ערכיות אקולוגית	**3**	1 – 4	שטח בור מופר ובו חורשת אקליפטוסים גדולה יחסית. חלק מן השטח משמש לחקלאות.
מגוון בתי גידול (נצפה)	2.5	1 – 5	
חשיבות בתי גידול מבחינת צומח	2	1 – 5	
חשיבות בתי גידול מבחינת חי	3	1 – 5	
צומח ייחודי (נצפה)	1	1 – לא נצפה 2 – נצפה	
חי ייחודי (נצפה)	1	1 – לא נצפה 2 – נצפה	
צורה (יחס היקף שטח)	4	1 – 5	
חשיבות לרצף (מסדרונות)	5	1 – 5	
רמת קיטוע	2.5	1 – 5	
סה"כ	21	8 – 34	
ערכיות נופית/חזותית	**2**	1 – 4	חורשה
התרשמות חזותית כללית	3	1 – 5	
רמת שונות השטח ממצב טבעי (ביחס לשימושים)	2.5	1 – 5	
אלמנטים נופיים ייחודים	2	1 – לא נמצא 2 - נמצא	
אתרים ארכיאולוגים והיקפם	1	1 – לא נמצא 2 - נמצא	
סה"כ	8.5	4 – 14	
ערכיות סביבתית	**2**		רמת הפרות גבוהה הכוללת: השלכת פסול בניין, גרוטאות, קיטוע ע"י סוללות תעלות וגדרות
רמת הפרה בשטח (מפגעים)	2	1 – 5	
פוטנציאל סילוק מפגעים	2	1 – 5	
הימצאות גורמי הפרה בגבולות השטח	2.5	1 – 3	
סה"כ	6.5	3 – 13	
ערכיות כוללת	**2**	1 – 4	
תצפיות אקראיות בבע"ח			

67

ארלוזורוב – בן יהודה

68

קטיגוריה	ערכיות	מדרג	תאור
זיהוי השטח	68		
תאריך דיגום	30.11.03		
נ.צ.מ	185590/674200		
נתוני גוש חלקה (חלקות עיקריות)	גוש: 6539 חלקות: 15		
ייעודי קרקע עיקריים	הר/1819 - מגורים		
ערכיות אקולוגית	**1**	1 – 4	שטח בור מופר ובו צומח דליל ומועט ומספר עצי אזדרכת, פיקוס וברוש
מגוון בתי גידול (נצפה)	1.5	1 – 5	
חשיבות בתי גידול מבחינת צומח	1	1 – 5	
חשיבות בתי גידול מבחינת חי	2	1 – 5	
צומח ייחודי (נצפה)	1	1 – לא נצפה 2 – נצפה	
חי ייחודי (נצפה)	1	1 – לא נצפה 2 – נצפה	
צורה (יחס היקף שטח)	2	1 – 5	
חשיבות לרצף (מסדרונות)	2	1 – 5	
רמת קיטוע	2	1 – 5	
סה"כ	12.5	8 – 34	
ערכיות נופית/חזותית	**1**	1 – 4	שטח בור
התרשמות חזותית כללית	1	1 – 5	
רמת שונות השטח ממצב טבעי (ביחס לשימושים)	1	1 – 5	
אלמנטים נופיים ייחודים	1	1 – לא נמצא 2 - נמצא	
אתרים ארכיאולוגים והיקפם	1	1 – לא נמצא 2 - נמצא	
סה"כ	4	4 – 14	
ערכיות סביבתית	**2**		מעזבה המשמשת כחניית רכבים.
רמת הפרה בשטח (מפגעים)	2	1 – 5	
פוטנציאל סילוק מפגעים	2	1 – 5	
הימצאות גורמי הפרה בגבולות השטח	3	1 – 3	
סה"כ	7	3 – 13	
ערכיות כוללת	**1**	1 – 4	
תצפיות אקראיות בבע"ח			

68

ארלוזורוב - ביתר

69

קטיגוריה	ערכיות	מדרג	תאור
זיהוי השטח	69		
תאריך דיגום	30.11.03		
נ.צ.מ	185983/674207		
נתוני גוש חלקה (חלקות עיקריות)	גוש: 6539		
ייעודי קרקע עיקריים	הר/1819 - מגורים		
ערכיות אקולוגית	**1**	1 – 4	שטח בור מופר ובו צומח אופייני הכולל כיסוי של צומח נמוך ברב השטח.
מגוון בתי גידול (נצפה)	2	1 – 5	
חשיבות בתי גידול מבחינת צומח	1.5	1 – 5	
חשיבות בתי גידול מבחינת חי	2	1 – 5	
צומח ייחודי (נצפה)	1	1 – לא נצפה 2 – נצפה	
חי ייחודי (נצפה)	1	1 – לא נצפה 2 – נצפה	
צורה (יחס היקף שטח)	1	1 – 5	
חשיבות לרצף (מסדרונות)	2	1 – 5	
רמת קיטוע	1.5	1 – 5	
סה"כ	12	8 – 34	
ערכיות נופית/חזותית	**1**	1 – 4	שטח בור
התרשמות חזותית כללית	1.5	1 – 5	
רמת שונות השטח ממצב טבעי (ביחס לשימושים)	2	1 – 5	
אלמנטים נופיים ייחודים	1	1 – לא נמצא 2 - נמצא	
אתרים ארכיאולוגים והיקפם	1	1 – לא נמצא 2 - נמצא	
סה"כ	5.5	4 – 14	
ערכיות סביבתית	**2**		שטח
רמת הפרה בשטח (מפגעים)	2	1 – 5	
פוטנציאל סילוק מפגעים	2	1 – 5	
הימצאות גורמי הפרה בגבולות השטח	3	1 – 3	
סה"כ	7	3 – 13	
ערכיות כוללת	**1**	1 – 4	
תצפיות אקראיות בבע"ח			נחליאלי, דוחל שחור גרון, פשוש.

69

נחל משכית מזרח

71

קטיגוריה	ערכיות	מדרג	תאור
זיהוי השטח	71		ייחוד: ערוץ טבעי מוקף חורשת אקליפטוסים המלצה: שימור השטח כציר ירוק, הסדרתו לנופש ופנאי.
תאריך דיגום	10.12.03		
נ.צ.מ	182414/675042		
נתוני גוש חלקה (חלקות עיקריות)	גוש: 6518 חלקות: 40,41,24,23		
ייעודי קרקע עיקריים			
ערכיות אקולוגית	**2**	1 – 4	ערוץ נחל טבעי ולאורכו חישות קנים, חורשת אקליפטוס ואזורי צומח של שטחים מופרים. פוטנציאל לפעילות ציפורים.
מגוון בתי גידול (נצפה)	3	1 – 5	
חשיבות בתי גידול מבחינת צומח	2.5	1 – 5	
חשיבות בתי גידול מבחינת חי	3	1 – 5	
צומח ייחודי (נצפה)	1	1 – לא נצפה 2 – נצפה	
חי ייחודי (נצפה)	1	1 – לא נצפה 2 – נצפה	
צורה (יחס היקף שטח)	2	1 – 5	
חשיבות לרצף (מסדרונות)	3.5	1 – 5	
רמת קיטוע	2	1 – 5	
סה"כ	18	8 – 34	
ערכיות נופית/חזותית	**3**	1 – 4	נוף ירוק של חורשת אקליפטוס מוצלת.
התרשמות חזותית כללית	3.5	1 – 5	
רמת שונות השטח ממצב טבעי (ביחס לשימושים)	2.5	1 – 5	
אלמנטים נופיים ייחודים	2	1 – לא נמצא 2 - נמצא	
אתרים ארכיאולוגים והיקפם	1	1 – לא נמצא 2 - נמצא	
סה"כ	9	4 – 14	
ערכיות סביבתית	**2**		רמת הפרות גבוהה הכוללת: השלכת פסול בניין, גרוטאות, קיטוע ע"י סוללות תעלות וגדרות, חניית רכבים, הזרמת שפכים.
רמת הפרה בשטח (מפגעים)	2	1 – 5	
פוטנציאל סילוק מפגעים	3	1 – 5	
הימצאות גורמי הפרה בגבולות השטח	2	1 – 3	
סה"כ	7	3 – 13	
ערכיות כוללת	**2**	1 – 4	
תצפיות אקראיות בבע"ח			

71

רח' אבן עזרא – ז'בוטינסקי

72

קטיגוריה	ערכיות	מדרג	תאור
זיהוי השטח	72		ייחוד: שלולית עונתית
תאריך דיגום	9.12.03		
נ.צ.מ	183060/675270		
נתוני גוש חלקה (חלקות עיקריות)	גוש: 6523 חלקות: 5 - 8		
ייעודי קרקע עיקריים	הר/1839 - מגורים		
ערכיות אקולוגית	**3**	1 – 4	שטח בור ובו צומח אופייני של חד שנתיים. חלקו המזרחי מוצף לעיתיים בחורף וסמוך לתעלת ניקוז מים ולשטחי הבסה כך שיתכן ומשמש דוחיים ואורגניזמים אחרים של בתי גדול לח.
מגוון בתי גידול (נצפה)	3	1 – 5	
חשיבות בתי גידול מבחינת צומח	2.5	1 – 5	
חשיבות בתי גידול מבחינת חי	3	1 – 5	
צומח ייחודי (נצפה)	1	1 – לא נצפה 2 – נצפה	
חי ייחודי (נצפה)	1	1 – לא נצפה 2 – נצפה	
צורה (יחס היקף שטח)	3	1 – 5	
חשיבות לרצף (מסדרונות)	4	1 – 5	
רמת קיטוע	3.5	1 – 5	
סה"כ	21	8 – 34	
ערכיות נופית/חזותית	**2**	1 – 4	שטח בור עם צימוח בגובה בינוני
התרשמות חזותית כללית	2.5	1 – 5	
רמת שונות השטח ממצב טבעי (ביחס לשימושים)	2.5	1 – 5	
אלמנטים נופיים ייחודים	2.5	1 – לא נמצא 2 - נמצא	
אתרים ארכיאולוגים והיקפם	1	1 – לא נמצא 2 - נמצא	
סה"כ	7.5	4 – 14	
ערכיות סביבתית	**2**		רמת הפרות גבוהה הכוללת: השלכת פסול בניין, גרוטאות, קיטוע ע"י סוללות תעלות וגדרות
רמת הפרה בשטח (מפגעים)	3	1 – 5	
פוטנציאל סילוק מפגעים	3	1 – 5	
הימצאות גורמי הפרה בגבולות השטח	2	1 – 3	
סה"כ	8	3 – 13	
ערכיות כוללת	**2**	1 – 4	
תצפיות אקראיות בבע"ח			נחליאלי, דוחל שחור גרון, פשוש, בז מצוי, שלדג גמדי.

72

רח' המסילה – נוף שדמות

73

קטיגוריה	ערכיות	מדרג	תאור
זיהוי השטח	73		
תאריך דיגום	9.02.03		
נ.צ.מ	183030/675530		
נתוני גוש חלקה (חלקות עיקריות)	גוש: 6520 חלקות: 70 – 73, 56 - 60		
ייעודי קרקע עיקריים			
ערכיות אקולוגית	**2**	1 – 4	שטח פתוח מופר בו נקווים מים בחורף ונוצרת שלולית עונתית קטנה. תכסית השטח כוללת ברובה צומח חד שנתי ועצי שיטה מכחילה על גבעה קטנה במרכז השטח.
מגוון בתי גידול (נצפה)	2.5	1 – 5	
חשיבות בתי גידול מבחינת צומח	2	1 – 5	
חשיבות בתי גידול מבחינת חי	3.5	1 – 5	
צומח ייחודי (נצפה)	1	1 – לא נצפה 2 – נצפה	
חי ייחודי (נצפה)	1	1 – לא נצפה 2 – נצפה	
צורה (יחס היקף שטח)	3	1 – 5	
חשיבות לרצף (מסדרונות)	4	1 – 5	
רמת קיטוע	2	1 – 5	
סה"כ	19	8 – 34	
ערכיות נופית/חזותית	**1**	1 – 4	שטח בור
התרשמות חזותית כללית	2	1 – 5	
רמת שונות השטח ממצב טבעי (ביחס לשימושים)	3	1 – 5	
אלמנטים נופיים ייחודים	1	1 – לא נמצא 2 - נמצא	
אתרים ארכיאולוגים והיקפם	1	1 – לא נמצא 2 - נמצא	
סה"כ	7	4 – 14	
ערכיות סביבתית	**2**		רמת הפרות גבוהה הכוללת: השלכת פסול בניין, גרוטאות, קיטוע ע"י מבנים
רמת הפרה בשטח (מפגעים)	3	1 – 5	
פוטנציאל סילוק מפגעים	2.5	1 – 5	
הימצאות גורמי הפרה בגבולות השטח	2.5	1 – 3	
סה"כ	8	3 – 13	
ערכיות כוללת	**2**	1 – 4	
תצפיות אקראיות בבע"ח			

73

סידנא - עלי

74

קטיגוריה	ערכיות	מדרג	תאור
זיהוי השטח	74		ייחוד: מצוק כורכר, תצפית נוף, צומח, עטלפים ארכיאולוגיה המלצה: שימור ושיקום השטח.
תאריך דיגום	9.12.03		
נ.צ.מ	181825/677250		
נתוני גוש חלקה (חלקות עיקריות)	גוש: 6669 חלקות: 252, 300, 1		
ייעודי קרקע עיקריים			
ערכיות אקולוגית	**3**	1 – 4	שטח במת מצוק הכורכר ובו שרידי צומח אופייני הכולל בעיקר שיחי אטד החוף, חבצלת החוף וקריתמון ימי. הסדקים במצוק הכורכר משמשים כאתרי קינון לעטלפי חרקים.
מגוון בתי גידול (נצפה)	3.5	1 – 5	
חשיבות בתי גידול מבחינת צומח	4	1 – 5	
חשיבות בתי גידול מבחינת חי	4	1 – 5	
צומח ייחודי (נצפה)	2	1 – לא נצפה 2 – נצפה	
חי ייחודי (נצפה)	1	1 – לא נצפה 2 – נצפה	
צורה (יחס היקף שטח)	3	1 – 5	
חשיבות לרצף (מסדרונות)	3	1 – 5	
רמת קיטוע	2.5	1 – 5	
סה"כ	23	8 – 34	
ערכיות נופית/חזותית	**4**	1 – 4	תצפית פנורמית על הים ושטחי העיר. פיזור חרסים ואבני בניין עתיקות
התרשמות חזותית כללית	4.5	1 – 5	
רמת שונות השטח ממצב טבעי (ביחס לשימושים)	3.5	1 – 5	
אלמנטים נופיים ייחודים	4.5	1 – לא נמצא 2 - נמצא	
אתרים ארכיאולוגים והיקפם	2	1 – לא נמצא 2 - נמצא	
סה"כ	14.5	4 – 14	
ערכיות סביבתית	**2**		רמת הפרות גבוהה הכוללת: השלכת פסולות, מבניים וגדרות
רמת הפרה בשטח (מפגעים)	2	1 – 5	
פוטנציאל סילוק מפגעים	2	1 – 5	
הימצאות גורמי הפרה בגבולות השטח	3	1 – 3	
סה"כ	7	3 – 13	
ערכיות כוללת	**3**	1 – 4	
תצפיות אקראיות בבע"ח			

74

גן לאומי אפולוניה

זיהוי אתר: 12

משום שהאתר מוגן באופן סטטוטרי ומתופעל ע"י רשות הטבע והגנים הנחנו, כי קיימת ערכיות גבוהה בכל הקטגריות הנבחנות (בהגדרה עבור גן לאומי). לפיכך לא נסקר האתר באופן פרטני אך סומן על גבי המפות.